КАРТА-ПЛАН ТЕРРИТОРИИ

Пояснительная записка

1. Сведения о территории выполнения комплексных кадастровых работ:

Республика Хакасия, Ширинский район, село Шира, территория квартала 19:11:010233

(наименование субъекта Российской Федерации, муниципального образования, населенного пункта, уникальные учетные номера кадастровых кварталов, иные сведения, позволяющие определить местоположение территории, на которой выполняются комплексные кадастровые работы, например, наименование садоводческого или огороднического некоммерческого товарищества, гаражного кооператива, элемента планировочной структуры)

2. Основания выполнения комплексных кадастровых работ:

Наименование, дата и номер документа, на основании которого выполняются комплексные кадастровые работы:

Соглашение о предоставлении из федерального бюджета, в том числе грантов в форме субсидий, юридическим лицам, индивидуальным предпринимателям, а также физическим лицам № 321-20-2026-006 от 30 января 2026 г., выдан Федеральная служба государственной регистрации, кадастра и картографии

3. Дата подготовки карты-плана территории: *10 апреля 2026 г.*

4. Сведения о заказчике(ах) комплексных кадастровых работ:

В отношении юридического лица, органа местного самоуправления муниципального района, муниципального округа или городского округа либо уполномоченного исполнительного органа государственной власти субъекта Российской Федерации:

полное или сокращенное (в случае, если имеется) наименование: *Управление Росреестра по Республике Хакасия*

основной государственный регистрационный номер: *1901065358*

идентификационный номер налогоплательщика: *1041901024*

В отношении физического лица или представителя физических или юридических лиц:

фамилия, имя. отчество (последнее - при наличии): –

страховой номер индивидуального лицевого счета в системе обязательного пенсионного страхования Российской Федерации (СНИЛС): –

Наименование и реквизиты документа, подтверждающие полномочия представителя заказчика(ов) комплексных кадастровых работ:

–

Адрес электронной почты (для направления уведомления о результатах внесения сведений в Единый государственный реестр недвижимости):

–

5. Сведения об исполнителе комплексных кадастровых работ:

Полное или сокращенное (в случае, если имеется) наименование и адрес юридического лица, с которым заключен государственный или муниципальный контракт либо договор подряда на выполнение комплексных кадастровых работ:

ППК Филиал ППК "Роскадастр" "Красноярское АГП", адрес: 660056, Красноярский край, г Красноярск, Центральный р-н, ул. Иртышская, д.2а

Фамилия, имя. отчество кадастрового инженера (последнее - при наличии): *Шкурко Ирина Сергеевна*

и основной государственный регистрационный номер кадастрового инженера индивидуального предпринимателя (ОГРНИП): –

Страховой номер индивидуального лицевого счета в системе обязательного пенсионного страхования Российской Федерации (СНИЛС) кадастрового инженера: *118-168-599-82*

Уникальный реестровый номер кадастрового инженера в реестре саморегулируемой организации кадастровых инженеров и дата внесения сведений о физическом лице в такой реестр: *А-2005, 24 апреля 2024 г.*

Полное или (в случае, если имеется) сокращенное наименование саморегулируемой организации кадастровых инженеров, членом которой является кадастровый инженер:

Ассоциация "Союз кадастровых инженеров"

Контактный телефон: *8-923-270-44-66*

Почтовый адрес и адрес электронной почты, по которым осуществляется связь с кадастровым инженером:

660043, Красноярский край, Юрия Гагарина ул, д 64, стр.1 кв 12, zem_kagp@mail.ru

6. Перечень документов, использованных при подготовке карты-плана территории:

№ п/п	Реквизиты документа				
	Вид	Дата	Номер	Наименование	Иные сведения
1	2	3	4	5	6
1	Иной документ, выдан: СОВЕТ ДЕПУТАТОВ МУНИЦИПАЛЬНОГО ОБРАЗОВАНИЯ ШИРИНСКИЙ СЕЛЬСОВЕТ	5 октября 2012 г.	34	ГЕНЕРАЛЬНЫЙ ПЛАН СОВМЕЩЕННЫЙ С ПРОЕКТОМ ПЛАНИРОВКИ П.ШИРА ШИРИНСКОГО РАЙОНА	—
2	Картографические материалы, выдан: Филиал ППК "Роскадастр" "Красноярское АГП"	1 января 2026 г.	б/н	Цифровой ортофотоплан местности	Масштаб: 1:2000
3	Карта (план) объекта землеустройства, выдан: Филиал ППК "Роскадастр" "Красноярское АГП"	10 апреля 2026 г.	б/н	Карта-план территории кадастрового квартала	—
4	Кадастровый план территории, выдан: Филиал публично-правовой компании "Роскадастр" по Республике Хакасия	14 января 2026 г.	КУВИ-001/2026-2081957	Кадастровый план территории	—

7. Пояснения к карте-плану территории:

Комплексные кадастровые работы (далее – ККР) выполнены филиалом публично-правовой компанией «Роскадастр» «Красноярское АГП» (филиал ППК «Роскадастр» «Красноярское АГП») в соответствии с Соглашением о предоставлении из федерального бюджета субсидий, в том числе грантов в форме субсидий, юридическим лицам, индивидуальным предпринимателям, а также физическим лицам № 321-20-2026-006 от 30.01.2026 г.

Территория выполнения работ: республика Хакасия, Ширинский муниципальный район, сельское поселение Ширинский сельсовет, село Шира, кадастровый квартал 19:11:010233.

При подготовке карты (плана) территории (далее – КПТР) проведен анализ материалов землеустроительной документации, сведений Единого государственного реестра недвижимости (далее - ЕГРН) в виде кадастровых планов территории (далее – КПТ) и выписок из ЕГРН. В результате проведенного анализа выявлено, что по состоянию на 14.01.2026г. в кадастровом квартале (далее – КК) содержатся сведения о 44 земельных участках (далее - ЗУ) и 46 объектах капитального строительства (далее - ОКС).

КПТР разработана в соответствии Правилами землепользования и застройки муниципального образования Ширинский сельсовет, утвержденными решением Совета депутатов Ширинского района Республики Хакасия от 05.10.2012 №34 «Об утверждении Правил землепользования и застройки муниципального образования Ширинский сельсовет Ширинского района Республики Хакасия». Изменения, внесенные Решением от 15.01.2025 № 1, опубликованы на сайте администрации Ширинского сельсовета «Шира.РФ».

В соответствии с градостроительным зонированием кадастровый квартал 19:11:010233 практически полностью расположен в Зоне жилой усадебной застройки (Ж1).

В территориальной зоне «Ж1» Зоне жилой усадебной застройки установлены предельные размеры: минимальный – 600 кв.м., максимальный – 2500 кв.м., для разрешенного использования Для индивидуального жилищного строительства.

Для ведения личного подсобного хозяйства – минимальный и максимальный размер ЗУ не установлены.

Всего на территории КК в результате выполнения ККР осуществлено:

уточнение местоположения границ ЗУ – 27 ед.;

исправление реестровых ошибок в сведениях ЕГРН о местоположении границ ЗУ – 11 ед.;

уточнение местоположения на ЗУ ОКС – 34 ед. (2 ККС из КК :010103)

Образовано – 3 ЗУ

Сведения об уточняемых ЗУ.

В соответствии с п.1 ст.42.8 221-ФЗ «О кадастровой деятельности» от 24.07.2007г. (далее – 221-ФЗ) выполнение ККР по уточнению местоположения границ ЗУ осуществляется по правилам, предусмотренным ч.1.1 ст.43 Федерального закона от 13.07.2015 года № 218-ФЗ «О государственной регистрации недвижимости» (далее – 218-ФЗ), в том числе с использованием документов, указанных в ч.3 ст.42.6 218-ФЗ.

В результате ККР уточнены границы 27 ЗУ с кадастровыми номерами:

19:11:010233:3, 19:11:010233:4, 19:11:010233:11, 19:11:010233:13, 19:11:010233:14, 19:11:010233:16, 19:11:010233:17, 19:11:010233:18, 19:11:010233:21, 19:11:010233:22, 19:11:010233:24, 19:11:010233:26, 19:11:010233:28, 19:11:010233:33, 19:11:010233:34, 19:11:010233:36, 19:11:010233:38, 19:11:010233:39, 19:11:010233:40, 19:11:010233:41, 19:11:010233:42, 19:11:010233:43, 19:11:010233:44, 19:11:010233:45, 19:11:010233:59, 19:11:010233:61, 19:11:010233:105

Площадь 27 ЗУ уточнена в пределах 10% от площади ЗУ, сведения о которой относительно этого ЗУ содержатся в ЕГРН, либо величину предельного минимального размера земельного участка, который принят в территориальной зоне.

При выполнении ККР были выявлены и устранены реестровые ошибки в описании местоположения границ в отношении 11 ЗУ с кадастровыми номерами: 19:11:010233:2, 19:11:010233:5, 19:11:010233:6, 19:11:010233:7, 19:11:010233:8, 19:11:010233:9, 19:11:010233:12, 19:11:010233:15, 19:11:010233:19, 19:11:010233:48, 19:11:010233:49.

Площадь 11 ЗУ при этом не изменена, либо изменена в пределах 10% от площади ЗУ, сведения о которой относительно этого ЗУ содержатся в ЕГРН.
Описание местоположения здания, сооружения, объекта незавершенного строительства на ЗУ.
В результате выполнения ККР уточнение местоположения на ЗУ ОКС осуществлено в соответствии с ч.1, п.2 ч.2 ст.42.1 221-ФЗ. Уточнение местоположения осуществлялось при выполнении геодезических работ, с учетом установленной нормативной точности по наружным стенам без изменения основных характеристик.
В результате проведения работ были уточнены границы 34 ОКС:
19:11:010103:67, 19:11:010103:456, 19:11:010233:62, 19:11:010233:63, 19:11:010233:64, 19:11:010233:65, 19:11:010233:66, 19:11:010233:67, 19:11:010233:68, 19:11:010233:69, 19:11:010233:70, 19:11:010233:72, 19:11:010233:73, 19:11:010233:74, 19:11:010233:75, 19:11:010233:76, 19:11:010233:79, 19:11:010233:80, 19:11:010233:82, 19:11:010233:83, 19:11:010233:84, 19:11:010233:85, 19:11:010233:87, 19:11:010233:88, 19:11:010233:89, 19:11:010233:90, 19:11:010233:91, 19:11:010233:92, 19:11:010233:93, 19:11:010233:94, 19:11:010233:95, 19:11:010233:96, 19:11:010233:98, 19:11:010233:113.

Не являются объектами ККР, вследствие чего не включены в КПТР ЗУ по следующим причинам:

- 6 ЗУ не изменили свое местоположение относительно сведений ЕГРН и остаются в исходных границах. При анализе КПТ выявлено соответствие требованиям 218-ФЗ описания местоположения их границ: 19:11:000000:96, 19:11:010233:20, 19:11:010233:25, 19:11:010233:29, 19:11:010233:31, 19:11:010233:32

Не являются объектами ККР, вследствие чего не включены в КПТР 6 ОКС по следующим причинам:
10 ОКС не изменили свое местоположение относительно сведений ЕГРН и остаются в исходных границах: 19:11:010233:366, 19:11:010233:365, 19:11:010233:364, 19:11:010233:363, 19:11:010233:120, 19:11:010233:119, 19:11:010233:118, 19:11:010233:117, 19:11:010233:116, 19:11:010233:97
2 ОКС – линейные 19:11:010233:368, 19:11:010233:367
Земельные участки, на которых были выявлены признаки самозахвата, будут переданы в ОМС.

Сведения о пунктах геодезической сети и средствах измерений

1. Сведения о пунктах геодезической сети:

№ п/п	Вид геодезической сети	Название пункта геодезической сети и тип знака	Система координат пункта геодезической сети	Координаты пункта, м		Дата обследования 1 января 2026 г.		
						Сведения о состоянии		
				X	Y	наружного знака пункта	центра пункта	марки центра пункта
1	2	3	4	5	6	7	8	9
1	Астрономо-геодезическая. 2	Огородник, пир.5,1 м, 1 оп.знак, бн	МСК-166 (19)	415 719,58	194 330,66	сохранился	сохранился	сохранился
2	Астрономо-геодезическая. 2	Нарылковская, пир., 5,0 м, 1, б/н		404 164,56	204 898,66	утрачен		
3	Астрономо-геодезическая сеть. 2	Самохвал, пир.,5000 м, 39 б/н		412 374,67	208 833,98	сохранился		

2. Сведения об использованных средствах измерений:

№ п/п	Наименование и обозначение типа средства измерений - прибора (инструмента, аппаратуры)	Заводской или серийный номер средства измерений	Реквизиты свидетельства о поверке прибора (инструмента, аппаратуры) и (или) срок действия поверки
1	2	3	4

1	2	3	4
1	GNSS-приемник спутниковый геодезичесикий двухчастотный GX1220GG	350591	С-ГКФ/11-06-2025/439690487
2	GNSS-приемник спутниковый геодезичесикий двухчастотный GX1220GG	350597	С-ГКФ/11-07-2025/448858375

Сведения об уточняемых земельных участках

1. Сведения о характерных точках границ уточняемого земельного участка с кадастровым номером 19:11:010233:3 :

Система координат МСК-166 (19) Зона № 1

Обозначение характерных точек границ	Координаты, м				Метод определения координат	Формулы, примененные для расчета средней квадратической погрешности определения координат характерных точек границ (Mt), с подставленными в такие формулы значениями и итоговые (вычисленные) значения Mt, м	Описание закрепления точки
	содержатся в Едином государственном реестре недвижимости		определены в результате выполнения комплексных кадастровых работ				
	X	Y	X	Y			
1	2	3	4	5	6	7	8
232	—	—	497 857,25	104 760,10	Метод спутниковых геодезических измерений (определений)	0,10	—
233	—	—	497 854,68	104 764,38			
234	497 848,04	104 775,82	497 848,04	104 775,82			
235	497 842,23	104 786,44	497 842,23	104 786,44			
236	497 835,67	104 800,82	—	—	—	—	
237	497 819,16	104 838,14	—	—			
238	497 814,28	104 850,71	—	—			
239	497 803,55	104 871,49	—	—			
240	497 798,60	104 884,02	—	—			
236	—	—	497 836,33	104 801,27	Метод спутниковых геодезических измерений (определений)	0,10	
573	—	—	497 829,78	104 816,36			
237	—	—	497 819,20	104 840,73			
238	—	—	497 814,58	104 851,38			
239	—	—	497 804,04	104 871,57			

1	2	3	4	5	6	7	8
240	—	—	497 798,79	104 883,58	Метод спутниковых геодезических измерений (определений)	0,10	—
241	497 786,52	104 877,36	497 786,52	104 877,36			
242	497 794,02	104 861,89	497 794,02	104 861,89			
243	497 823,58	104 794,36	—	—	—	—	
368	—	—	497 800,70	104 846,67	Метод спутниковых геодезических измерений (определений)	0,10	
360	—	—	497 820,99	104 802,44			
363	497 834,83	104 772,15	497 834,83	104 772,15			
359	497 836,09	104 769,55	497 836,09	104 769,55			
358	497 835,54	104 769,28	497 835,54	104 769,28			
357	497 842,43	104 755,26	497 842,43	104 755,26			
248	497 844,91	104 751,73	—	—	—	—	
232	497 857,75	104 759,48	—	—			
233	497 854,04	104 764,06	—	—			
570	—	—	497 844,23	104 752,37	Метод спутниковых геодезических измерений (определений)	0,10	
248	—	—	497 846,04	104 753,36			
232	—	—	497 857,25	104 760,10			

2. Сведения о частях границ уточняемого земельного участка с кадастровым номером 19:11:010233:3 :

Обозначение части границ		Горизонтальное проложение (S), м	Описание прохождения части границ	Сведения о согласовании местоположения границ (согласовано/спорное)
от т.	до т.			
1	2	3	4	5
232	233	4,99	—	согласовано
233	234	13,23		
234	235	12,11		

1	2	3	4	5
235	236	15,96	—	согласовано
236	573	16,45		
573	237	26,57		
237	238	11,61		
238	239	22,78		
239	240	13,11		
240	241	13,76		
241	242	17,19		
242	368	16,62		
368	360	48,66		
360	363	33,30		
363	359	2,89		
359	358	0,61		
358	357	15,62		
357	570	3,40		
570	248	2,06		
248	232	13,08		

3. Сведения о характеристиках уточняемого земельного участка с кадастровым номером 19:11:010233:3 :

№ п/п	Наименование характеристики земельного участка	Значение характеристики
1	2	3
1.	Сведения об адресе земельного участка	—
1.1.	Сведения об ином месте нахождения земельного участка, не являющегося объектом адресации, в структурированном виде	—
1.2.	Дополнительные сведения о месте нахождения земельного участка	—
2.	Площадь земельного участка ± величина погрешности определения (вычисления) площади (Р ± ΔР), м²	1 900 ± 15
3.	Формула, примененная для вычисления предельной погрешности определения площади земельного участка, с подставленными значениями и итоговые (вычисленные) значения	3,5*Mt*√(P) = 3,5*0,1*√(1900) = 15
4.	Площадь земельного участка согласно сведениям Единого государственного реестра недвижимости (Ркад), м²	1 880
5.	Оценка расхождения Р и Ркад (Р - Ркад), м²	20

1	2	3
6.	Предельный минимальный и максимальный размеры земельного участка (Рмин и Рмакс), м²	Рмин = 600 Рмакс = 2 500
7.	Вид (виды) разрешенного использования	—
7.1.	Дополнительные сведения об использовании земельного участка	—
8.	Кадастровый или иной государственный учетный номер (инвентарный) здания, сооружения, объекта незавершенного строительства, расположенного на земельном участке	19:11:010233:88
9.	Сведения о земельных участках (землях общего пользования, территории общего пользования), посредством которых обеспечивается доступ	Земли общего пользования
10.	Иные сведения	—

4. Пояснения к сведениям об уточняемом земельном участке с кадастровым номером 19:11:010233:3 :

1.	По сведениям ЕГРН погрешность точек ЗУ не соответствует нормативной точности, в связи с этим подлежит исправлению. При проведении ККР была выявлена и устранена реестровая ошибка в описании местоположения границ. Исправление реестровой ошибки проведено в связи с выявлением несоответствия фактического местоположения на местности границ ЗУ сведениями ЕГРН. Площадь изменена в пределах 10% от площади ЗУ, сведения о которой относительно этого ЗУ содержаться в ЕГРН.

1. Сведения о характерных точках границ уточняемого земельного участка с кадастровым номером 19:11:010233:4 :

Система координат МСК-166 (19) Зона № 1

Обозначение характерных точек границ	Координаты, м				Метод определения координат	Формулы, примененные для расчета средней квадратической погрешности определения координат характерных точек границ (Mt), с подставленными в такие формулы значениями и итоговые (вычисленные) значения Mt, м	Описание закрепления точки
	содержатся в Едином государственном реестре недвижимости		определены в результате выполнения комплексных кадастровых работ				
	X	Y	X	Y			
1	2	3	4	5	6	7	8
140	498 090,46	105 020,29	498 090,46	105 020,29	Метод спутниковых геодезических измерений (определений)	0,10	—
141	498 091,62	105 015,04	498 091,62	105 015,04			
142	498 093,21	105 011,58	498 093,21	105 011,58			

1	2	3	4	5	6	7	8
170	498 097,88	104 997,33	498 097,88	104 997,33	Метод спутниковых геодезических измерений (определений)	0,10	—
143	498 113,17	104 950,42	—	—	—	—	
144	498 121,62	104 925,08	—	—			
145	498 127,62	104 905,67	—	—			
145	—	—	498 129,82	104 905,55	Метод спутниковых геодезических измерений (определений)	0,10	
340	498 139,50	104 911,00	—	—	—	—	
192	498 137,73	104 915,65	—	—			
191	498 123,28	104 953,57	—	—			
145	—	—	498 130,06	104 904,89	Метод спутниковых геодезических измерений (определений)	0,10	
340	—	—	498 141,45	104 910,72			
192	—	—	498 139,66	104 915,50			
191	—	—	498 124,64	104 954,24			
190	498 108,95	104 998,75	498 108,95	104 998,75			
189	498 106,85	105 006,48	498 106,85	105 006,48			
188	498 105,31	105 009,36	—	—	—	—	
187	498 103,07	105 022,37	498 103,07	105 022,37	Метод спутниковых геодезических измерений (определений)	0,10	
140	498 090,46	105 020,29	498 090,46	105 020,29			

2. Сведения о частях границ уточняемого земельного участка с кадастровым номером 19:11:010233:4 :

Обозначение части границ		Горизонтальное проложение (S), м	Описание прохождения части границ	Сведения о согласовании местоположения границ (согласовано/спорное)
от т.	до т.			
1	2	3	4	5
140	141	5,38	—	согласовано
141	142	3,81		
142	170	15,00		

1	2	3	4	5
170	145	97,18	—	согласовано
145	145	0,70		
145	340	12,80		
340	192	5,10		
192	191	41,55		
191	190	47,19		
190	189	8,01		
189	187	16,33		
187	140	12,78		

3. Сведения о характеристиках уточняемого земельного участка с кадастровым номером 19:11:010233:4 :

№ п/п	Наименование характеристики земельного участка	Значение характеристики
1	2	3
1.	Сведения об адресе земельного участка	—
1.1.	Сведения об ином месте нахождения земельного участка, не являющегося объектом адресации, в структурированном виде	—
1.2.	Дополнительные сведения о месте нахождения земельного участка	—
2.	Площадь земельного участка ± величина погрешности определения (вычисления) площади (Р ± ΔР), м²	1 388 ± 13
3.	Формула, примененная для вычисления предельной погрешности определения площади земельного участка, с подставленными значениями и итоговые (вычисленные) значения	3,5*Mt*√(P) = 3,5*0,1*√(1388) = 13
4.	Площадь земельного участка согласно сведениям Единого государственного реестра недвижимости (Ркад), м²	1 344
5.	Оценка расхождения Р и Ркад (Р - Ркад), м²	44
6.	Предельный минимальный и максимальный размеры земельного участка (Рмин и Рмакс), м²	Рмин = 600 Рмакс = 2 500
7.	Вид (виды) разрешенного использования	—
7.1.	Дополнительные сведения об использовании земельного участка	—
8.	Кадастровый или иной государственный учетный номер (инвентарный) здания, сооружения, объекта незавершенного строительства, расположенного на земельном участке	19:11:010233:84

1	2	3
9.	Сведения о земельных участках (землях общего пользования, территории общего пользования), посредством которых обеспечивается доступ	Земли общего пользования
10.	Иные сведения	—

4. Пояснения к сведениям об уточняемом земельном участке с кадастровым номером 19:11:010233:4 :

1.	По сведениям ЕГРН погрешность точек ЗУ не соответствует нормативной точности, в связи с этим подлежит исправлению. При проведении ККР была выявлена и устранена реестровая ошибка в описании местоположения границ. Исправление реестровой ошибки проведено в связи с выявлением несоответствия фактического местоположения на местности границ ЗУ сведениями ЕГРН. Площадь изменена в пределах 10% от площади ЗУ, сведения о которой относительно этого ЗУ содержаться в ЕГРН.

1. Сведения о характерных точках границ уточняемого земельного участка с кадастровым номером 19:11:010233:11 :

Система координат МСК-166 (19) Зона № 1

Обозначение характерных точек границ	Координаты, м				Метод определения координат	Формулы, примененные для расчета средней квадратической погрешности определения координат характерных точек границ (Mt), с подставленными в такие формулы значениями и итоговые (вычисленные) значения Mt, м	Описание закрепления точки
	содержатся в Едином государственном реестре недвижимости		определены в результате выполнения комплексных кадастровых работ				
	X	Y	X	Y			
1	2	3	4	5	6	7	8
213	—	—	497 864,22	104 797,52	Метод спутниковых геодезических измерений (определений)	0,10	—
250	497 849,39	104 831,04	497 849,39	104 831,04			
251	497 828,88	104 816,19	—	—	—	—	
236	497 835,67	104 800,82	—	—			
251	—	—	497 829,78	104 816,36	Метод спутниковых геодезических измерений (определений)	0,10	
236	—	—	497 836,33	104 801,27			
235	497 842,23	104 786,44	497 842,23	104 786,44			

1	2	3	4	5	6	7	8
234	497 848,04	104 775,82	497 848,04	104 775,82	Метод спутниковых геодезических измерений (определений)	0,10	—
233	497 854,04	104 764,06	—	—	—	—	
252	497 864,35	104 769,16	—	—			
233	—	—	497 854,68	104 764,38	Метод спутниковых геодезических измерений (определений)	0,10	
622	—	—	497 864,31	104 768,96			
253	497 865,98	104 765,74	—	—	—	—	
249	497 877,32	104 770,51	—	—			
253	—	—	497 866,28	104 765,10	Метод спутниковых геодезических измерений (определений)	0,10	
249	—	—	497 876,98	104 771,30			
214	497 876,25	104 773,02	497 876,25	104 773,02			
213	497 863,23	104 797,80	—	—	—	—	
213	—	—	497 864,22	104 797,52	Метод спутниковых геодезических измерений (определений)	0,10	

2. Сведения о частях границ уточняемого земельного участка с кадастровым номером 19:11:010233:11 :

Обозначение части границ		Горизонтальное проложение (S), м	Описание прохождения части границ	Сведения о согласовании местоположения границ (согласовано/спорное)
от т.	до т.			
1	2	3	4	5
213	250	36,65	—	согласовано
250	251	24,50		
251	236	16,45		
236	235	15,96		
235	234	12,11		
234	233	13,23		
233	622	10,66		
622	253	4,33		
253	249	12,37		
249	214	1,87		
214	213	27,29		

3. Сведения о характеристиках уточняемого земельного участка с кадастровым номером 19:11:010233:11 :		
№ п/п	Наименование характеристики земельного участка	Значение характеристики
1	2	3
1.	Сведения об адресе земельного участка	—
1.1.	Сведения об ином месте нахождения земельного участка, не являющегося объектом адресации, в структурированном виде	—
1.2.	Дополнительные сведения о месте нахождения земельного участка	—
2.	Площадь земельного участка ± величина погрешности определения (вычисления) площади (Р ± ΔР), м²	1 492 ± 14
3.	Формула, примененная для вычисления предельной погрешности определения площади земельного участка, с подставленными значениями и итоговые (вычисленные) значения	3,5*Mt*√(P) = 3,5*0,1*√(1492) = 14
4.	Площадь земельного участка согласно сведениям Единого государственного реестра недвижимости (Ркад), м²	1 497
5.	Оценка расхождения Р и Ркад (Р - Ркад), м²	5
6.	Предельный минимальный и максимальный размеры земельного участка (Рмин и Рмакс), м²	Рмин = 600 Рмакс = 2 500
7.	Вид (виды) разрешенного использования	—
7.1.	Дополнительные сведения об использовании земельного участка	—
8.	Кадастровый или иной государственный учетный номер (инвентарный) здания, сооружения, объекта незавершенного строительства, расположенного на земельном участке	19:11:010233:63
9.	Сведения о земельных участках (землях общего пользования, территории общего пользования), посредством которых обеспечивается доступ	Земли общего пользования
10.	Иные сведения	—
4. Пояснения к сведениям об уточняемом земельном участке с кадастровым номером 19:11:010233:11 :		
1.	По сведениям ЕГРН погрешность точек ЗУ не соответствует нормативной точности, в связи с этим подлежит исправлению. При проведении ККР была выявлена и устранена реестровая ошибка в описании местоположения границ. Исправление реестровой ошибки проведено в связи с выявлением несоответствия фактического местоположения на местности границ ЗУ сведениями ЕГРН. Площадь изменена в пределах 10% от площади ЗУ, сведения о которой относительно этого ЗУ содержаться в ЕГРН.	

1. Сведения о характерных точках границ уточняемого земельного участка с кадастровым номером 19:11:010233:13 :

Система координат МСК-166 (19) Зона № 1

Обозначение характерных точек границ	Координаты, м				Метод определения координат	Формулы, примененные для расчета средней квадратической погрешности определения координат характерных точек границ (Mt), с подставленными в такие формулы значениями и итоговые (вычисленные) значения Mt, м	Описание закрепления точки
	содержатся в Едином государственном реестре недвижимости		определены в результате выполнения комплексных кадастровых работ				
	X	Y	X	Y			
1	2	3	4	5	6	7	8
299	—	—	497 761,69	104 697,73	Метод спутниковых геодезических измерений (определений)	0,10	—
300	—	—	497 764,82	104 699,80			
301	—	—	497 765,41	104 703,36			
302	—	—	497 767,72	104 701,51			
303	—	—	497 770,28	104 703,18			
304	—	—	497 774,25	104 705,93			
305	—	—	497 759,75	104 727,36			
306	—	—	497 745,65	104 750,02			
307	—	—	497 731,93	104 770,57			
320	—	—	497 720,92	104 789,48			
319	—	—	497 719,40	104 788,12			
308	—	—	497 714,94	104 796,01			

1	2	3	4	5	6	7	8
309	—	—	497 696,69	104 787,94	Метод спутниковых геодезических измерений (определений)	0,10	—
310	—	—	497 709,55	104 766,06			
311	—	—	497 720,90	104 749,01			
312	—	—	497 726,66	104 739,50			
313	—	—	497 734,92	104 727,86			
314	—	—	497 743,06	104 716,25			
315	—	—	497 744,47	104 713,82			
316	—	—	497 745,10	104 712,03			
317	—	—	497 747,14	104 712,13			
318	—	—	497 749,15	104 712,81			
299	—	—	497 761,69	104 697,73			

2. Сведения о частях границ уточняемого земельного участка с кадастровым номером 19:11:010233:13 :

Обозначение части границ		Горизонтальное проложение (S), м	Описание прохождения части границ	Сведения о согласовании местоположения границ (согласовано/спорное)
от т.	до т.			
1	2	3	4	5
299	300	3,75	—	согласовано
300	301	3,61		
301	302	2,96		
302	303	3,06		
303	304	4,83		
304	305	25,87		
305	306	26,69		
306	307	24,71		
307	320	21,88		

1	2	3	4	5
320	319	2,04	—	согласовано
319	308	9,06		
308	309	19,95		
309	310	25,38		
310	311	20,48		
311	312	11,12		
312	313	14,27		
313	314	14,18		
314	315	2,81		
315	316	1,90		
316	317	2,04		
317	318	2,12		
318	299	19,61		

3. Сведения о характеристиках уточняемого земельного участка с кадастровым номером 19:11:010233:13 :

№ п/п	Наименование характеристики земельного участка	Значение характеристики
1	2	3
1.	Сведения об адресе земельного участка	—
1.1.	Сведения об ином месте нахождения земельного участка, не являющегося объектом адресации, в структурированном виде	—
1.2.	Дополнительные сведения о месте нахождения земельного участка	—
2.	Площадь земельного участка ± величина погрешности определения (вычисления) площади (Р ± ΔР), м²	2 192 ± 16
3.	Формула, примененная для вычисления предельной погрешности определения площади земельного участка, с подставленными значениями и итоговые (вычисленные) значения	3,5*Mt*√(P) = 3,5*0,1*√(2192) = 16
4.	Площадь земельного участка согласно сведениям Единого государственного реестра недвижимости (Ркад), м²	2 134
5.	Оценка расхождения Р и Ркад (Р - Ркад), м²	58
6.	Предельный минимальный и максимальный размеры земельного участка (Рмин и Рмакс), м²	Рмин = 600 Рмакс = 2 500
7.	Вид (виды) разрешенного использования	—
7.1.	Дополнительные сведения об использовании земельного участка	—

1	2	3
8.	Кадастровый или иной государственный учетный номер (инвентарный) здания, сооружения, объекта незавершенного строительства, расположенного на земельном участке	19:11:010233:83
9.	Сведения о земельных участках (землях общего пользования, территории общего пользования), посредством которых обеспечивается доступ	Земли общего пользования
10.	Иные сведения	—

4. Пояснения к сведениям об уточняемом земельном участке с кадастровым номером 19:11:010233:13 :

1.	При проведении ККР были выявлены и уточнены границы ЗУ. Уточнение описания местоположения границ проведено в соответствии с фактическим местоположением участка. Площадь изменена в пределах 10% от площади ЗУ, сведения о которой относительно этого ЗУ содержатся в ЕГРН, либо на установленный действующими ПЗЗ минимальный размер ЗУ

1. Сведения о характерных точках границ уточняемого земельного участка с кадастровым номером 19:11:010233:14 :

Система координат МСК-166 (19) Зона № 1

Обозначение характерных точек границ	Координаты, м				Метод определения координат	Формулы, примененные для расчета средней квадратической погрешности определения координат характерных точек границ (Mt), с подставленными в такие формулы значениями и итоговые (вычисленные) значения Mt, м	Описание закрепления точки
	содержатся в Едином государственном реестре недвижимости		определены в результате выполнения комплексных кадастровых работ				
	X	Y	X	Y			
1	2	3	4	5	6	7	8
328	—	—	497 836,54	104 748,14	Метод спутниковых геодезических измерений (определений)	0,10	—
329	—	—	497 834,50	104 751,29			
330	—	—	497 831,53	104 757,31			
331	—	—	497 822,34	104 775,89			
332	497 820,42	104 779,66	497 820,42	104 779,66			
362	—	—	497 789,07	104 841,19			

1	2	3	4	5	6	7	8
333	497 780,20	104 858,59	497 780,20	104 858,59	Метод спутниковых геодезических измерений (определений)	0,10	—
334	497 771,69	104 851,20	497 771,69	104 851,20			
610	—	—	497 774,39	104 845,86			
335	497 809,43	104 776,77	497 809,43	104 776,77		√(m0^2 + m1^2) = √(0,06^2 + 0,08^2) = 0,10	
336	497 808,22	104 776,08	497 808,22	104 776,08			
337	497 822,69	104 752,42	497 822,69	104 752,42			
338	497 825,80	104 754,06	497 825,80	104 754,06			
339	497 830,93	104 744,62	—	—	—	—	
328	497 836,06	104 747,87	—	—			
329	497 833,43	104 750,60	—	—			
330	497 833,37	104 752,22	—	—			
331	497 820,23	104 779,48	—	—			
н339У	—	—	497 831,18	104 744,77	Метод спутниковых геодезических измерений (определений)	√(m0^2 + m1^2) = √(0,06^2 + 0,08^2) = 0,10	
328	—	—	497 836,54	104 748,14		0,10	

2. Сведения о частях границ уточняемого земельного участка с кадастровым номером 19:11:010233:14 :

Обозначение части границ		Горизонтальное проложение (S), м	Описание прохождения части границ	Сведения о согласовании местоположения границ (согласовано/спорное)
от т.	до т.			
1	2	3	4	5
328	329	3,75	—	согласовано
329	330	6,71		
330	331	20,73		
331	332	4,23		
332	362	69,06		
362	333	19,53		
333	334	11,27		

1	2	3	4	5
334	610	5,98	—	согласовано
610	335	77,47		
335	336	1,39		
336	337	27,73		
337	338	3,52		
338	н339У	10,74		
н339У	328	6,33		

3. Сведения о характеристиках уточняемого земельного участка с кадастровым номером 19:11:010233:14 :

№ п/п	Наименование характеристики земельного участка	Значение характеристики
1	2	3
1.	Сведения об адресе земельного участка	—
1.1.	Сведения об ином месте нахождения земельного участка, не являющегося объектом адресации, в структурированном виде	—
1.2.	Дополнительные сведения о месте нахождения земельного участка	—
2.	Площадь земельного участка ± величина погрешности определения (вычисления) площади (Р ± ΔР), м²	1 314 ± 13
3.	Формула, примененная для вычисления предельной погрешности определения площади земельного участка, с подставленными значениями и итоговые (вычисленные) значения	3,5*Mt*√(P) = 3,5*0,1*√(1314) = 13
4.	Площадь земельного участка согласно сведениям Единого государственного реестра недвижимости (Ркад), м²	1 297
5.	Оценка расхождения Р и Ркад (Р - Ркад), м²	17
6.	Предельный минимальный и максимальный размеры земельного участка (Рмин и Рмакс), м²	Рмин = 600 Рмакс = 2 500
7.	Вид (виды) разрешенного использования	—
7.1.	Дополнительные сведения об использовании земельного участка	—
8.	Кадастровый или иной государственный учетный номер (инвентарный) здания, сооружения, объекта незавершенного строительства, расположенного на земельном участке	19:11:010233:96
9.	Сведения о земельных участках (землях общего пользования, территории общего пользования), посредством которых обеспечивается доступ	Земли общего пользования
10.	Иные сведения	—

4. Пояснения к сведениям об уточняемом земельном участке с кадастровым номером 19:11:010233:14 :

1.	По сведениям ЕГРН погрешность точек ЗУ не соответствует нормативной точности, в связи с этим подлежит исправлению. При проведении ККР была выявлена и устранена реестровая ошибка в описании местоположения границ. Исправление реестровой ошибки проведено в связи с выявлением несоответствия фактического местоположения на местности границ ЗУ сведениями ЕГРН. Площадь изменена в пределах 10% от площади ЗУ, сведения о которой относительно этого ЗУ содержаться в ЕГРН.

1. Сведения о характерных точках границ уточняемого земельного участка с кадастровым номером 19:11:010233:16 :

Система координат МСК-166 (19) Зона № 1

Обозначение характерных точек границ	Координаты, м				Метод определения координат	Формулы, примененные для расчета средней квадратической погрешности определения координат характерных точек границ (Mt), с подставленными в такие формулы значениями и итоговые (вычисленные) значения Mt, м	Описание закрепления точки
	содержатся в Едином государственном реестре недвижимости		определены в результате выполнения комплексных кадастровых работ				
	X	Y	X	Y			
1	2	3	4	5	6	7	8
428	—	—	498 020,79	104 859,87	Метод спутниковых геодезических измерений (определений)	0,10	—
586	—	—	498 022,94	104 855,14			
587	—	—	498 036,65	104 861,52			
585	—	—	498 034,81	104 866,26			
433	—	—	498 041,73	104 869,51			
434	—	—	498 037,53	104 881,32			
435	—	—	498 034,74	104 891,10			
436	—	—	498 021,80	104 928,24			
437	—	—	498 009,68	104 963,02			

1	2	3	4	5	6	7	8
438	—	—	497 987,48	104 954,15	Метод спутниковых геодезических измерений (определений)	0,10	—
110	—	—	498 014,28	104 877,84			
109	—	—	498 019,91	104 861,98			
428	—	—	498 020,79	104 859,87			

2. Сведения о частях границ уточняемого земельного участка с кадастровым номером 19:11:010233:16 :

Обозначение части границ		Горизонтальное проложение (S), м	Описание прохождения части границ	Сведения о согласовании местоположения границ (согласовано/спорное)
от т.	до т.			
1	2	3	4	5
428	586	5,20	—	согласовано
586	587	15,12		
587	585	5,08		
585	433	7,65		
433	434	12,53		
434	435	10,17		
435	436	39,33		
436	437	36,83		
437	438	23,91		
438	110	80,88		
110	109	16,83		
109	428	2,29		

3. Сведения о характеристиках уточняемого земельного участка с кадастровым номером 19:11:010233:16 :

№ п/п	Наименование характеристики земельного участка	Значение характеристики
1	2	3
1.	Сведения об адресе земельного участка	—
1.1.	Сведения об ином месте нахождения земельного участка, не являющегося объектом адресации, в структурированном виде	—
1.2.	Дополнительные сведения о месте нахождения земельного участка	—
2.	Площадь земельного участка ± величина погрешности определения (вычисления) площади (Р ± ΔР), м²	2 431 ± 17

1	2	3
3.	Формула, примененная для вычисления предельной погрешности определения площади земельного участка, с подставленными значениями и итоговые (вычисленные) значения	3,5*Mt*√(P) = 3,5*0,1*√(2431) = 17
4.	Площадь земельного участка согласно сведениям Единого государственного реестра недвижимости (Ркад), м²	2 280
5.	Оценка расхождения Р и Ркад (Р - Ркад), м²	151
6.	Предельный минимальный и максимальный размеры земельного участка (Рмин и Рмакс), м²	Рмин = 600 Рмакс = 2 500
7.	Вид (виды) разрешенного использования	—
7.1.	Дополнительные сведения об использовании земельного участка	—
8.	Кадастровый или иной государственный учетный номер (инвентарный) здания, сооружения, объекта незавершенного строительства, расположенного на земельном участке	19:11:010233:75
9.	Сведения о земельных участках (землях общего пользования, территории общего пользования), посредством которых обеспечивается доступ	Земли общего пользования
10.	Иные сведения	—

4. Пояснения к сведениям об уточняемом земельном участке с кадастровым номером 19:11:010233:16 :

1.	При проведении ККР были выявлены и уточнены границы ЗУ. Уточнение описания местоположения границ проведено в соответствии с фактическим местоположением участка. Площадь изменена в пределах 10% от площади ЗУ, сведения о которой относительно этого ЗУ содержатся в ЕГРН, либо на установленный действующими ПЗЗ минимальный размер ЗУ

1. Сведения о характерных точках границ уточняемого земельного участка с кадастровым номером 19:11:010233:17 :

Система координат МСК-166 (19) Зона № 1

Обозначение характерных точек границ	Координаты, м				Метод определения координат	Формулы, примененные для расчета средней квадратической погрешности определения координат характерных точек границ (Mt), с подставленными в такие формулы значениями и итоговые (вычисленные) значения Mt, м	Описание закрепления точки
	содержатся в Едином государственном реестре недвижимости		определены в результате выполнения комплексных кадастровых работ				
	X	Y	X	Y			
1	2	3	4	5	6	7	8

1	2	3	4	5	6	7	8
339	497 796,71	104 721,35	497 796,71	104 721,35	Метод спутниковых геодезических измерений (определений)	0,10	—
194	497 816,24	104 734,68	497 816,24	104 734,68		√(m0^2 + m1^2) = √(0,06^2 + 0,08^2) = 0,10	
195	497 813,78	104 738,83	497 813,78	104 738,83			
196	497 810,43	104 743,94	497 810,43	104 743,94			
197	497 800,89	104 760,09	497 800,89	104 760,09			
198	497 796,87	104 766,91	497 796,87	104 766,91			
199	497 795,90	104 766,91	497 795,90	104 766,91			
200	497 791,35	104 773,34	497 791,35	104 773,34			
201	497 770,01	104 817,05	497 770,01	104 817,05			
202	497 747,10	104 805,97	497 747,10	104 805,97		0,10	
203	497 743,22	104 803,11	497 743,22	104 803,11			
204	497 751,78	104 791,80	497 751,78	104 791,80			
592	—	—	497 752,96	104 789,65			
342	497 756,94	104 782,45	497 756,94	104 782,45			
341	497 777,24	104 751,64	497 777,24	104 751,64			
340	497 784,16	104 740,47	497 784,16	104 740,47			
339	497 796,71	104 721,35	497 796,71	104 721,35			

2. Сведения о частях границ уточняемого земельного участка с кадастровым номером 19:11:010233:17 :

Обозначение части границ		Горизонтальное проложение (S), м	Описание прохождения части границ	Сведения о согласовании местоположения границ (согласовано/спорное)
от т.	до т.			
1	2	3	4	5
339	194	23,65	—	согласовано
194	195	4,82		
195	196	6,11		
196	197	18,76		
197	198	7,92		
198	199	0,97		
199	200	7,88		
200	201	48,64		
201	202	25,45		
202	203	4,82		
203	204	14,18		
204	592	2,45		
592	342	8,23		
342	341	36,90		
341	340	13,14		
340	339	22,87		

3. Сведения о характеристиках уточняемого земельного участка с кадастровым номером 19:11:010233:17 :

№ п/п	Наименование характеристики земельного участка	Значение характеристики
1	2	3
1.	Сведения об адресе земельного участка	—
1.1.	Сведения об ином месте нахождения земельного участка, не являющегося объектом адресации, в структурированном виде	—
1.2.	Дополнительные сведения о месте нахождения земельного участка	—
2.	Площадь земельного участка ± величина погрешности определения (вычисления) площади (P ± ΔP), м²	2 458 ± 17
3.	Формула, примененная для вычисления предельной погрешности определения площади земельного участка, с подставленными значениями и итоговые (вычисленные) значения	$3,5*Mt*\sqrt{(P)} = 3,5*0,1*\sqrt{(2458)} = 17$

1	2	3
4.	Площадь земельного участка согласно сведениям Единого государственного реестра недвижимости (Ркад), м²	2 458
5.	Оценка расхождения Р и Ркад (Р - Ркад), м²	0
6.	Предельный минимальный и максимальный размеры земельного участка (Рмин и Рмакс), м²	Рмин = 600 Рмакс = 2 500
7.	Вид (виды) разрешенного использования	—
7.1.	Дополнительные сведения об использовании земельного участка	—
8.	Кадастровый или иной государственный учетный номер (инвентарный) здания, сооружения, объекта незавершенного строительства, расположенного на земельном участке	19:11:010233:94
9.	Сведения о земельных участках (землях общего пользования, территории общего пользования), посредством которых обеспечивается доступ	Земли общего пользования
10.	Иные сведения	—

4. Пояснения к сведениям об уточняемом земельном участке с кадастровым номером 19:11:010233:17 :

1.	По сведениям ЕГРН погрешность точек ЗУ не соответствует нормативной точности, в связи с этим подлежит исправлению. При проведении ККР была выявлена и устранена реестровая ошибка в описании местоположения границ. Исправление реестровой ошибки проведено в связи с выявлением несоответствия фактического местоположения на местности границ ЗУ сведениями ЕГРН. Площадь изменена в пределах 10% от площади ЗУ, сведения о которой относительно этого ЗУ содержаться в ЕГРН.

1. Сведения о характерных точках границ уточняемого земельного участка с кадастровым номером 19:11:010233:18 :

Система координат МСК-166 (19) Зона № 1

Обозначение характерных точек границ	Координаты, м				Метод определения координат	Формулы, примененные для расчета средней квадратической погрешности определения координат характерных точек границ (Mt), с подставленными в такие формулы значениями и итоговые (вычисленные) значения Mt, м	Описание закрепления точки
	содержатся в Едином государственном реестре недвижимости		определены в результате выполнения комплексных кадастровых работ				
	X	Y	X	Y			
1	2	3	4	5	6	7	8
208	497 896,35	104 790,30	497 896,35	104 790,30	Метод спутниковых геодезических измерений (определений)	0,10	—

1	2	3	4	5	6	7	8
572	—	—	497 892,34	104 797,34	Метод спутниковых геодезических измерений (определений)	0,10	—
209	497 883,96	104 816,88	497 883,96	104 816,88			
210	497 872,71	104 811,56	497 872,71	104 811,56			
211	497 851,73	104 859,97	497 851,73	104 859,97			
212	497 839,79	104 854,06	497 839,79	104 854,06			
213	497 863,23	104 797,80	—	—	—	—	
571	—	—	497 849,39	104 831,04	Метод спутниковых геодезических измерений (определений)	0,10	
213	—	—	497 864,22	104 797,52			
214	497 876,25	104 773,02	497 876,25	104 773,02			
215	497 888,33	104 780,31	—	—	—	—	
216	497 886,15	104 784,17	—	—			
377	—	—	497 876,98	104 771,30	Метод спутниковых геодезических измерений (определений)	0,10	
215	—	—	497 889,20	104 779,10			
216	—	—	497 899,95	104 785,97			
208	497 896,35	104 790,30	497 896,35	104 790,30			

2. Сведения о частях границ уточняемого земельного участка с кадастровым номером 19:11:010233:18 :

Обозначение части границ		Горизонтальное проложение (S), м	Описание прохождения части границ	Сведения о согласовании местоположения границ (согласовано/спорное)
от т.	до т.			
1	2	3	4	5
208	572	8,10	—	согласовано
572	209	21,26		
209	210	12,44		
210	211	52,76		

1	2	3	4	5
211	212	13,32	—	согласовано
212	571	24,94		
571	213	36,65		
213	214	27,29		
214	377	1,87		
377	215	14,50		
215	216	12,76		
216	208	5,63		

3. Сведения о характеристиках уточняемого земельного участка с кадастровым номером 19:11:010233:18 :

№ п/п	Наименование характеристики земельного участка	Значение характеристики
1	2	3
1.	Сведения об адресе земельного участка	—
1.1.	Сведения об ином месте нахождения земельного участка, не являющегося объектом адресации, в структурированном виде	—
1.2.	Дополнительные сведения о месте нахождения земельного участка	—
2.	Площадь земельного участка ± величина погрешности определения (вычисления) площади (Р ± ΔР), м²	1 651 ± 14
3.	Формула, примененная для вычисления предельной погрешности определения площади земельного участка, с подставленными значениями и итоговые (вычисленные) значения	3,5*Mt*√(P) = 3,5*0,1*√(1651) = 14
4.	Площадь земельного участка согласно сведениям Единого государственного реестра недвижимости (Ркад), м²	1 591
5.	Оценка расхождения Р и Ркад (Р - Ркад), м²	60
6.	Предельный минимальный и максимальный размеры земельного участка (Рмин и Рмакс), м²	Рмин = 600 Рмакс = 2 500
7.	Вид (виды) разрешенного использования	—
7.1.	Дополнительные сведения об использовании земельного участка	—
8.	Кадастровый или иной государственный учетный номер (инвентарный) здания, сооружения, объекта незавершенного строительства, расположенного на земельном участке	19:11:010233:89
9.	Сведения о земельных участках (землях общего пользования, территории общего пользования), посредством которых обеспечивается доступ	Земли общего пользования

1	2	3
10.	Иные сведения	—

4. Пояснения к сведениям об уточняемом земельном участке с кадастровым номером 19:11:010233:18 :

1.	По сведениям ЕГРН погрешность точек ЗУ не соответствует нормативной точности, в связи с этим подлежит исправлению. При проведении ККР была выявлена и устранена реестровая ошибка в описании местоположения границ. Исправление реестровой ошибки проведено в связи с выявлением несоответствия фактического местоположения на местности границ ЗУ сведениями ЕГРН. Площадь изменена в пределах 10% от площади ЗУ, сведения о которой относительно этого ЗУ содержаться в ЕГРН.

1. Сведения о характерных точках границ уточняемого земельного участка с кадастровым номером 19:11:010233:21 :

Система координат МСК-166 (19) Зона № 1

Обозначение характерных точек границ	Координаты, м				Метод определения координат	Формулы, примененные для расчета средней квадратической погрешности определения координат характерных точек границ (Mt), с подставленными в такие формулы значениями и итоговые (вычисленные) значения Mt, м	Описание закрепления точки
	содержатся в Едином государственном реестре недвижимости		определены в результате выполнения комплексных кадастровых работ				
	X	Y	X	Y			
1	2	3	4	5	6	7	8
260	—	—	497 692,11	104 647,21	Метод спутниковых геодезических измерений (определений)	0,10	—
268	—	—	497 682,16	104 641,58			
269	—	—	497 681,03	104 642,92			
270	—	—	497 676,73	104 640,03			
271	—	—	497 662,74	104 660,89			
272	—	—	497 643,66	104 689,33			
273	—	—	497 629,13	104 714,12			
274	—	—	497 640,79	104 720,96			

1	2	3	4	5	6	7	8
256	—	—	497 657,62	104 697,10	Метод спутниковых геодезических измерений (определений)	0,10	—
263	—	—	497 676,46	104 669,52			
257	—	—	497 677,69	104 670,54			
258	—	—	497 684,35	104 659,90			
259	—	—	497 686,85	104 656,52			
260	—	—	497 690,28	104 650,27			
260	—	—	497 692,11	104 647,21			

2. Сведения о частях границ уточняемого земельного участка с кадастровым номером 19:11:010233:21 :

Обозначение части границ		Горизонтальное проложение (S), м	Описание прохождения части границ	Сведения о согласовании местоположения границ (согласовано/спорное)
от т.	до т.			
1	2	3	4	5
260	268	11,43	—	согласовано
268	269	1,75		
269	270	5,18		
270	271	25,12		
271	272	34,25		
272	273	28,73		
273	274	13,52		
274	256	29,20		
256	263	33,40		
263	257	1,60		
257	258	12,55		
258	259	4,20		
259	260	7,13		
260	260	3,57		

3. Сведения о характеристиках уточняемого земельного участка с кадастровым номером 19:11:010233:21 :

№ п/п	Наименование характеристики земельного участка	Значение характеристики

1	2	3
1.	Сведения об адресе земельного участка	—
1.1.	Сведения об ином месте нахождения земельного участка, не являющегося объектом адресации, в структурированном виде	—
1.2.	Дополнительные сведения о месте нахождения земельного участка	—
2.	Площадь земельного участка ± величина погрешности определения (вычисления) площади (Р ± ΔР), м²	1 428 ± 13
3.	Формула, примененная для вычисления предельной погрешности определения площади земельного участка, с подставленными значениями и итоговые (вычисленные) значения	3,5*Mt*√(P) = 3,5*0,1*√(1428) = 13
4.	Площадь земельного участка согласно сведениям Единого государственного реестра недвижимости (Ркад), м²	1 446
5.	Оценка расхождения Р и Ркад (Р - Ркад), м²	18
6.	Предельный минимальный и максимальный размеры земельного участка (Рмин и Рмакс), м²	Рмин = 600 Рмакс = 2 500
7.	Вид (виды) разрешенного использования	—
7.1.	Дополнительные сведения об использовании земельного участка	—
8.	Кадастровый или иной государственный учетный номер (инвентарный) здания, сооружения, объекта незавершенного строительства, расположенного на земельном участке	19:11:010233:70
9.	Сведения о земельных участках (землях общего пользования, территории общего пользования), посредством которых обеспечивается доступ	Земли общего пользования
10.	Иные сведения	—
4. Пояснения к сведениям об уточняемом земельном участке с кадастровым номером 19:11:010233:21 :		
1.	При проведении ККР были выявлены и уточнены границы ЗУ. Уточнение описания местоположения границ проведено в соответствии с фактическим местоположением участка. Площадь изменена в пределах 10% от площади ЗУ, сведения о которой относительно этого ЗУ содержатся в ЕГРН, либо на установленный действующими ПЗЗ минимальный размер ЗУ	

1. Сведения о характерных точках границ уточняемого земельного участка с кадастровым номером 19:11:010233:22 :

Система координат МСК-166 (19) Зона № 1

Обозначение характерных точек границ	Координаты, м				Метод определения координат	Формулы, примененные для расчета средней квадратической погрешности определения координат характерных точек границ (Mt), с подставленными в такие формулы значениями и итоговые (вычисленные) значения Mt, м	Описание закрепления точки
	содержатся в Едином государственном реестре недвижимости		определены в результате выполнения комплексных кадастровых работ				
	X	Y	X	Y			
1	2	3	4	5	6	7	8
254	497 707,87	104 660,89	—	—	—	—	—
255	497 674,65	104 709,71	—	—			
256	497 657,25	104 696,82	—	—			
257	497 676,96	104 667,80	—	—			
258	497 683,02	104 658,49	—	—			
259	497 684,15	104 658,11	—	—			
260	497 690,28	104 650,27	—	—			
261	497 700,04	104 657,56	—	—			
262	497 700,69	104 656,66	—	—			
н254У	—	—	497 709,52	104 659,40	Метод спутниковых геодезических измерений (определений)	√(m0^2 + m1^2) = √(0,06^2 + 0,08^2) = 0,10	
н255У	—	—	497 676,06	104 709,69			
256	—	—	497 657,62	104 697,10		0,10	
263	—	—	497 676,46	104 669,52			
257	—	—	497 677,69	104 670,54			
258	—	—	497 684,35	104 659,90			
259	—	—	497 686,85	104 656,52			

1	2	3	4	5	6	7	8
260	—	—	497 692,11	104 647,21	Метод спутниковых геодезических измерений (определений)	0,10	—
261	—	—	497 698,77	104 652,03			
262	—	—	497 703,53	104 655,48			
254	497 707,87	104 660,89	—	—	—	—	

2. Сведения о частях границ уточняемого земельного участка с кадастровым номером 19:11:010233:22 :

Обозначение части границ		Горизонтальное проложение (S), м	Описание прохождения части границ	Сведения о согласовании местоположения границ (согласовано/спорное)
от т.	до т.			
1	2	3	4	5
н254У	н255У	60,40	—	согласовано
н255У	256	22,33		
256	263	33,40		
263	257	1,60		
257	258	12,55		
258	259	4,20		
259	260	10,69		
260	261	8,22		
261	262	5,88		
262	н254У	7,16		

3. Сведения о характеристиках уточняемого земельного участка с кадастровым номером 19:11:010233:22 :

№ п/п	Наименование характеристики земельного участка	Значение характеристики
1	2	3
1.	Сведения об адресе земельного участка	—
1.1.	Сведения об ином месте нахождения земельного участка, не являющегося объектом адресации, в структурированном виде	—
1.2.	Дополнительные сведения о месте нахождения земельного участка	—
2.	Площадь земельного участка ± величина погрешности определения (вычисления) площади (Р ± ΔР), м²	1 297 ± 13

1	2	3
3.	Формула, примененная для вычисления предельной погрешности определения площади земельного участка, с подставленными значениями и итоговые (вычисленные) значения	3,5*Mt*√(P) = 3,5*0,1*√(1297) = 13
4.	Площадь земельного участка согласно сведениям Единого государственного реестра недвижимости (Ркад), м²	1 242
5.	Оценка расхождения Р и Ркад (Р - Ркад), м²	55
6.	Предельный минимальный и максимальный размеры земельного участка (Рмин и Рмакс), м²	Рмин = 600 Рмакс = 2 500
7.	Вид (виды) разрешенного использования	—
7.1.	Дополнительные сведения об использовании земельного участка	—
8.	Кадастровый или иной государственный учетный номер (инвентарный) здания, сооружения, объекта незавершенного строительства, расположенного на земельном участке	19:11:010233:66
9.	Сведения о земельных участках (землях общего пользования, территории общего пользования), посредством которых обеспечивается доступ	Земли общего пользования
10.	Иные сведения	—

4. Пояснения к сведениям об уточняемом земельном участке с кадастровым номером 19:11:010233:22 :

1.	По сведениям ЕГРН погрешность точек ЗУ не соответствует нормативной точности, в связи с этим подлежит исправлению. При проведении ККР была выявлена и устранена реестровая ошибка в описании местоположения границ. Исправление реестровой ошибки проведено в связи с выявлением несоответствия фактического местоположения на местности границ ЗУ сведениями ЕГРН. Площадь изменена в пределах 10% от площади ЗУ, сведения о которой относительно этого ЗУ содержаться в ЕГРН.

1. Сведения о характерных точках границ уточняемого земельного участка с кадастровым номером 19:11:010233:24 :

Система координат МСК-166 (19) Зона № 1

Обозначение характерных точек границ	Координаты, м				Метод определения координат	Формулы, примененные для расчета средней квадратической погрешности определения координат характерных точек границ (Mt), с подставленными в такие формулы значениями и итоговые (вычисленные) значения Mt, м	Описание закрепления точки
	содержатся в Едином государственном реестре недвижимости		определены в результате выполнения комплексных кадастровых работ				
	X	Y	X	Y			

1	2	3	4	5	6	7	8
279	—	—	497 746,73	104 686,98	Метод спутниковых геодезических измерений (определений)	0,10	—
н280У	—	—	497 726,24	104 674,93		√(m0^2 + m1^2) = √(0,06^2 + 0,08^2) = 0,10	
н281У	—	—	497 698,79	104 715,19			
н282У	—	—	497 691,13	104 727,61			
н290У	—	—	497 685,40	104 734,74			
н283У	—	—	497 681,90	104 741,07			
286	—	—	497 699,94	104 754,84		0,10	
287	—	—	497 717,51	104 727,50			
288	—	—	497 723,57	104 719,14			
289	—	—	497 729,70	104 710,79			
279	—	—	497 746,73	104 686,98			

2. Сведения о частях границ уточняемого земельного участка с кадастровым номером 19:11:010233:24 :

Обозначение части границ		Горизонтальное проложение (S), м	Описание прохождения части границ	Сведения о согласовании местоположения границ (согласовано/спорное)
от т.	до т.			
1	2	3	4	5
279	н280У	23,77	—	согласовано
н280У	н281У	48,73		
н281У	н282У	14,59		
н282У	н290У	9,15		
н290У	н283У	7,23		
н283У	286	22,69		
286	287	32,50		
287	288	10,33		
288	289	10,36		

1	2	3	4	5
289	279	29,27	—	согласовано

3. Сведения о характеристиках уточняемого земельного участка с кадастровым номером 19:11:010233:24 :

№ п/п	Наименование характеристики земельного участка	Значение характеристики
1	2	3
1.	Сведения об адресе земельного участка	—
1.1.	Сведения об ином месте нахождения земельного участка, не являющегося объектом адресации, в структурированном виде	—
1.2.	Дополнительные сведения о месте нахождения земельного участка	—
2.	Площадь земельного участка ± величина погрешности определения (вычисления) площади (Р ± ΔР), м²	1 853 ± 15
3.	Формула, примененная для вычисления предельной погрешности определения площади земельного участка, с подставленными значениями и итоговые (вычисленные) значения	3,5*Mt*√(P) = 3,5*0,1*√(1853) = 15
4.	Площадь земельного участка согласно сведениям Единого государственного реестра недвижимости (Ркад), м²	1 685
5.	Оценка расхождения Р и Ркад (Р - Ркад), м²	168
6.	Предельный минимальный и максимальный размеры земельного участка (Рмин и Рмакс), м²	Рмин = 600 Рмакс = 2 500
7.	Вид (виды) разрешенного использования	—
7.1.	Дополнительные сведения об использовании земельного участка	—
8.	Кадастровый или иной государственный учетный номер (инвентарный) здания, сооружения, объекта незавершенного строительства, расположенного на земельном участке	19:11:010233:62
9.	Сведения о земельных участках (землях общего пользования, территории общего пользования), посредством которых обеспечивается доступ	Земли общего пользования
10.	Иные сведения	—

4. Пояснения к сведениям об уточняемом земельном участке с кадастровым номером 19:11:010233:24 :

1.	При проведении ККР были выявлены и уточнены границы ЗУ. Уточнение описания местоположения границ проведено в соответствии с фактическим местоположением участка. Площадь изменена в пределах 10% от площади ЗУ, сведения о которой относительно этого ЗУ содержатся в ЕГРН, либо на установленный действующими ПЗЗ минимальный размер ЗУ

1. Сведения о характерных точках границ уточняемого земельного участка с кадастровым номером 19:11:010233:26 :

Система координат МСК-166 (19) Зона № 1

Обозначение характерных точек границ	Координаты, м				Метод определения координат	Формулы, примененные для расчета средней квадратической погрешности определения координат характерных точек границ (Mt), с подставленными в такие формулы значениями и итоговые (вычисленные) значения Mt, м	Описание закрепления точки
	содержатся в Едином государственном реестре недвижимости		определены в результате выполнения комплексных кадастровых работ				
	X	Y	X	Y			
1	2	3	4	5	6	7	8
304	—	—	497 774,25	104 705,93	Метод спутниковых геодезических измерений (определений)	0,10	—
325	—	—	497 785,94	104 712,66			
326	—	—	497 775,12	104 728,14			
327	—	—	497 775,96	104 728,69			
328	—	—	497 742,43	104 780,41			
329	—	—	497 732,06	104 796,40			
320	—	—	497 720,92	104 789,48			
307	—	—	497 731,93	104 770,57			
306	—	—	497 745,65	104 750,02			
305	—	—	497 759,75	104 727,36			
304	—	—	497 774,25	104 705,93			

2. Сведения о частях границ уточняемого земельного участка с кадастровым номером 19:11:010233:26 :

Обозначение части границ		Горизонтальное проложение (S), м	Описание прохождения части границ	Сведения о согласовании местоположения границ (согласовано/спорное)
от т.	до т.			
1	2	3	4	5
304	325	13,49	—	согласовано
325	326	18,89		
326	327	1,00		
327	328	61,64		
328	329	19,06		
329	320	13,11		
320	307	21,88		
307	306	24,71		
306	305	26,69		
305	304	25,87		

3. Сведения о характеристиках уточняемого земельного участка с кадастровым номером 19:11:010233:26 :

№ п/п	Наименование характеристики земельного участка	Значение характеристики
1	2	3
1.	Сведения об адресе земельного участка	—
1.1.	Сведения об ином месте нахождения земельного участка, не являющегося объектом адресации, в структурированном виде	—
1.2.	Дополнительные сведения о месте нахождения земельного участка	—
2.	Площадь земельного участка ± величина погрешности определения (вычисления) площади (Р ± ΔР), м²	1 374 ± 13
3.	Формула, примененная для вычисления предельной погрешности определения площади земельного участка, с подставленными значениями и итоговые (вычисленные) значения	3,5*Mt*√(P) = 3,5*0,1*√(1374) = 13
4.	Площадь земельного участка согласно сведениям Единого государственного реестра недвижимости (Ркад), м²	1 360
5.	Оценка расхождения Р и Ркад (Р - Ркад), м²	14
6.	Предельный минимальный и максимальный размеры земельного участка (Рмин и Рмакс), м²	Рмин = 600 Рмакс = 2 500
7.	Вид (виды) разрешенного использования	—
7.1.	Дополнительные сведения об использовании земельного участка	—

1	2	3
8.	Кадастровый или иной государственный учетный номер (инвентарный) здания, сооружения, объекта незавершенного строительства, расположенного на земельном участке	19:11:010233:93
9.	Сведения о земельных участках (землях общего пользования, территории общего пользования), посредством которых обеспечивается доступ	Земли общего пользования
10.	Иные сведения	—

4. Пояснения к сведениям об уточняемом земельном участке с кадастровым номером 19:11:010233:26 :

1.	При проведении ККР были выявлены и уточнены границы ЗУ. Уточнение описания местоположения границ проведено в соответствии с фактическим местоположением участка. Площадь изменена в пределах 10% от площади ЗУ, сведения о которой относительно этого ЗУ содержатся в ЕГРН, либо на установленный действующими ПЗЗ минимальный размер ЗУ

1. Сведения о характерных точках границ уточняемого земельного участка с кадастровым номером 19:11:010233:28 :

Система координат МСК-166 (19) Зона № 1

Обозначение характерных точек границ	Координаты, м				Метод определения координат	Формулы, примененные для расчета средней квадратической погрешности определения координат характерных точек границ (Mt), с подставленными в такие формулы значениями и итоговые (вычисленные) значения Mt, м	Описание закрепления точки
	содержатся в Едином государственном реестре недвижимости		определены в результате выполнения комплексных кадастровых работ				
	X	Y	X	Y			
1	2	3	4	5	6	7	8
328	—	—	497 836,54	104 748,14	Метод спутниковых геодезических измерений (определений)	0,10	—
356	—	—	497 844,23	104 752,37			
357	—	—	497 842,43	104 755,26			
358	—	—	497 835,54	104 769,28			
359	—	—	497 836,09	104 769,55			
363	—	—	497 834,83	104 772,15			

1	2	3	4	5	6	7	8
360	—	—	497 820,99	104 802,44	Метод спутниковых геодезических измерений (определений)	0,10	—
361	—	—	497 800,70	104 846,67			
333	—	—	497 789,07	104 841,19			
332	—	—	497 820,42	104 779,66			
331	—	—	497 822,34	104 775,89			
330	—	—	497 831,53	104 757,31			
329	—	—	497 834,50	104 751,29			
328	—	—	497 836,54	104 748,14			

2. Сведения о частях границ уточняемого земельного участка с кадастровым номером 19:11:010233:28 :

Обозначение части границ		Горизонтальное проложение (S), м	Описание прохождения части границ	Сведения о согласовании местоположения границ (согласовано/спорное)
от т.	до т.			
1	2	3	4	5
328	356	8,78	—	согласовано
356	357	3,40		
357	358	15,62		
358	359	0,61		
359	363	2,89		
363	360	33,30		
360	361	48,66		
361	333	12,86		
333	332	69,06		
332	331	4,23		
331	330	20,73		
330	329	6,71		
329	328	3,75		

3. Сведения о характеристиках уточняемого земельного участка с кадастровым номером 19:11:010233:28 :		
№ п/п	Наименование характеристики земельного участка	Значение характеристики
1	2	3
1.	Сведения об адресе земельного участка	—
1.1.	Сведения об ином месте нахождения земельного участка, не являющегося объектом адресации, в структурированном виде	—
1.2.	Дополнительные сведения о месте нахождения земельного участка	—
2.	Площадь земельного участка ± величина погрешности определения (вычисления) площади (Р ± ΔР), м²	1 114 ± 12
3.	Формула, примененная для вычисления предельной погрешности определения площади земельного участка, с подставленными значениями и итоговые (вычисленные) значения	3,5*Mt*√(P) = 3,5*0,1*√(1114) = 12
4.	Площадь земельного участка согласно сведениям Единого государственного реестра недвижимости (Ркад), м²	1 008
5.	Оценка расхождения Р и Ркад (Р - Ркад), м²	106
6.	Предельный минимальный и максимальный размеры земельного участка (Рмин и Рмакс), м²	Рмин = 600 Рмакс = 2 500
7.	Вид (виды) разрешенного использования	—
7.1.	Дополнительные сведения об использовании земельного участка	—
8.	Кадастровый или иной государственный учетный номер (инвентарный) здания, сооружения, объекта незавершенного строительства, расположенного на земельном участке	19:11:010233:79
9.	Сведения о земельных участках (землях общего пользования, территории общего пользования), посредством которых обеспечивается доступ	Земли общего пользования
10.	Иные сведения	—
4. Пояснения к сведениям об уточняемом земельном участке с кадастровым номером 19:11:010233:28 :		
1.	При проведении ККР были выявлены и уточнены границы ЗУ. Уточнение описания местоположения границ проведено в соответствии с фактическим местоположением участка. Площадь изменена в пределах 10% от площади ЗУ, сведения о которой относительно этого ЗУ содержатся в ЕГРН, либо на установленный действующими ПЗЗ минимальный размер ЗУ	

1. Сведения о характерных точках границ уточняемого земельного участка с кадастровым номером 19:11:010233:33 :

Система координат МСК-166 (19) Зона № 1

Обозначение характерных точек границ	Координаты, м				Метод определения координат	Формулы, примененные для расчета средней квадратической погрешности определения координат характерных точек границ (Mt), с подставленными в такие формулы значениями и итоговые (вычисленные) значения Mt, м	Описание закрепления точки
	содержатся в Едином государственном реестре недвижимости		определены в результате выполнения комплексных кадастровых работ				
	X	Y	X	Y			
1	2	3	4	5	6	7	8
394	—	—	497 955,96	104 830,54	Метод спутниковых геодезических измерений (определений)	0,10	—
395	—	—	497 964,41	104 834,36			
396	—	—	497 966,54	104 828,99			
397	—	—	497 977,19	104 833,21			
398	—	—	497 975,45	104 838,26			
399	—	—	497 977,05	104 838,81			
400	—	—	497 972,73	104 851,34			
401	—	—	497 965,67	104 868,96			
402	—	—	497 957,49	104 889,38			
403	—	—	497 937,19	104 879,67			
404	—	—	497 946,78	104 853,96			
405	—	—	497 948,33	104 849,83			

1	2	3	4	5	6	7	8
406	—	—	497 948,68	104 848,72	Метод спутниковых геодезических измерений (определений)	0,10	—
407	—	—	497 949,59	104 846,41			
394	—	—	497 955,96	104 830,54			

2. Сведения о частях границ уточняемого земельного участка с кадастровым номером 19:11:010233:33 :

Обозначение части границ		Горизонтальное проложение (S), м	Описание прохождения части границ	Сведения о согласовании местоположения границ (согласовано/спорное)
от т.	до т.			
1	2	3	4	5
394	395	9,27	—	согласовано
395	396	5,78		
396	397	11,46		
397	398	5,34		
398	399	1,69		
399	400	13,25		
400	401	18,98		
401	402	22,00		
402	403	22,50		
403	404	27,44		
404	405	4,41		
405	406	1,16		
406	407	2,48		
407	394	17,10		

3. Сведения о характеристиках уточняемого земельного участка с кадастровым номером 19:11:010233:33 :

№ п/п	Наименование характеристики земельного участка	Значение характеристики
1	2	3
1.	Сведения об адресе земельного участка	—
1.1.	Сведения об ином месте нахождения земельного участка, не являющегося объектом адресации, в структурированном виде	—
1.2.	Дополнительные сведения о месте нахождения земельного участка	—
2.	Площадь земельного участка ± величина погрешности определения (вычисления) площади (Р ± ΔР), м²	1 284 ± 13

1	2	3
3.	Формула, примененная для вычисления предельной погрешности определения площади земельного участка, с подставленными значениями и итоговые (вычисленные) значения	3,5*Mt*√(P) = 3,5*0,1*√(1284) = 13
4.	Площадь земельного участка согласно сведениям Единого государственного реестра недвижимости (Ркад), м²	2 500
5.	Оценка расхождения Р и Ркад (Р - Ркад), м²	1 216
6.	Предельный минимальный и максимальный размеры земельного участка (Рмин и Рмакс), м²	Рмин = 600 Рмакс = 2 500
7.	Вид (виды) разрешенного использования	—
7.1.	Дополнительные сведения об использовании земельного участка	—
8.	Кадастровый или иной государственный учетный номер (инвентарный) здания, сооружения, объекта незавершенного строительства, расположенного на земельном участке	19:11:010233:87
9.	Сведения о земельных участках (землях общего пользования, территории общего пользования), посредством которых обеспечивается доступ	Земли общего пользования
10.	Иные сведения	—

4. Пояснения к сведениям об уточняемом земельном участке с кадастровым номером 19:11:010233:33 :

1.	При проведении ККР были выявлены и уточнены границы ЗУ. Уточнение описания местоположения границ проведено в соответствии с фактическим местоположением участка. Площадь изменена в пределах 10% от площади ЗУ, сведения о которой относительно этого ЗУ содержатся в ЕГРН, либо на установленный действующими ПЗЗ минимальный размер ЗУ

1. Сведения о характерных точках границ уточняемого земельного участка с кадастровым номером 19:11:010233:34 :

Система координат МСК-166 (19) Зона № 1

Обозначение характерных точек границ	Координаты, м				Метод определения координат	Формулы, примененные для расчета средней квадратической погрешности определения координат характерных точек границ (Mt), с подставленными в такие формулы значениями и итоговые (вычисленные) значения Mt, м	Описание закрепления точки
	содержатся в Едином государственном реестре недвижимости		определены в результате выполнения комплексных кадастровых работ				
	X	Y	X	Y			
1	2	3	4	5	6	7	8

1	2	3	4	5	6	7	8
399	—	—	497 977,05	104 838,81	Метод спутниковых геодезических измерений (определений)	0,10	—
611	—	—	497 980,67	104 840,22			
612	—	—	497 982,68	104 835,38			
613	—	—	497 992,18	104 839,80			
614	—	—	497 990,03	104 844,24			
412	—	—	497 994,69	104 846,03			
421	—	—	497 993,74	104 847,77			
413	—	—	497 993,14	104 848,97			
414	—	—	497 984,71	104 870,78			
418	—	—	497 976,09	104 894,31			
417	—	—	497 960,45	104 933,54			
415	—	—	497 940,56	104 981,47			
416	—	—	497 921,77	104 980,52			
402	—	—	497 957,49	104 889,38			
401	—	—	497 965,67	104 868,96			
400	—	—	497 972,73	104 851,34			
399	—	—	497 977,05	104 838,81			

2. Сведения о частях границ уточняемого земельного участка с кадастровым номером 19:11:010233:34 :

Обозначение части границ		Горизонтальное проложение (S), м	Описание прохождения части границ	Сведения о согласовании местоположения границ (согласовано/спорное)
от т.	до т.			
1	2	3	4	5
399	611	3,88	—	согласовано
611	612	5,24		
612	613	10,48		
613	614	4,93		
614	412	4,99		
412	421	1,98		
421	413	1,34		
413	414	23,38		
414	418	25,06		
418	417	42,23		
417	415	51,89		
415	416	18,81		
416	402	97,89		
402	401	22,00		
401	400	18,98		
400	399	13,25		

3. Сведения о характеристиках уточняемого земельного участка с кадастровым номером 19:11:010233:34 :

№ п/п	Наименование характеристики земельного участка	Значение характеристики
1	2	3
1.	Сведения об адресе земельного участка	—
1.1.	Сведения об ином месте нахождения земельного участка, не являющегося объектом адресации, в структурированном виде	—
1.2.	Дополнительные сведения о месте нахождения земельного участка	—
2.	Площадь земельного участка ± величина погрешности определения (вычисления) площади (P ± ΔP), м²	2 822 ± 19
3.	Формула, примененная для вычисления предельной погрешности определения площади земельного участка, с подставленными значениями и итоговые (вычисленные) значения	$3,5*Mt*\sqrt{(P)} = 3,5*0,1*\sqrt{(2822)} = 19$

1	2	3
4.	Площадь земельного участка согласно сведениям Единого государственного реестра недвижимости (Ркад), м²	2 764
5.	Оценка расхождения Р и Ркад (Р - Ркад), м²	58
6.	Предельный минимальный и максимальный размеры земельного участка (Рмин и Рмакс), м²	Рмин = 600 Рмакс = 2 500
7.	Вид (виды) разрешенного использования	—
7.1.	Дополнительные сведения об использовании земельного участка	—
8.	Кадастровый или иной государственный учетный номер (инвентарный) здания, сооружения, объекта незавершенного строительства, расположенного на земельном участке	19:11:010233:120
9.	Сведения о земельных участках (землях общего пользования, территории общего пользования), посредством которых обеспечивается доступ	Земли общего пользования
10.	Иные сведения	—

4. Пояснения к сведениям об уточняемом земельном участке с кадастровым номером 19:11:010233:34 :

1.	При проведении ККР были выявлены и уточнены границы ЗУ. Уточнение описания местоположения границ проведено в соответствии с фактическим местоположением участка. Площадь изменена в пределах 10% от площади ЗУ, сведения о которой относительно этого ЗУ содержатся в ЕГРН, либо на установленный действующими ПЗЗ минимальный размер ЗУ

1. Сведения о характерных точках границ уточняемого земельного участка с кадастровым номером 19:11:010233:36 :

Система координат МСК-166 (19) Зона № 1

Обозначение характерных точек границ	Координаты, м				Метод определения координат	Формулы, примененные для расчета средней квадратической погрешности определения координат характерных точек границ (Mt), с подставленными в такие формулы значениями и итоговые (вычисленные) значения Mt, м	Описание закрепления точки
	содержатся в Едином государственном реестре недвижимости		определены в результате выполнения комплексных кадастровых работ				
	X	Y	X	Y			
1	2	3	4	5	6	7	8
433	—	—	498 041,73	104 869,51	Метод спутниковых геодезических измерений (определений)	0,10	—
443	—	—	498 043,04	104 865,82			

1	2	3	4	5	6	7	8
444	—	—	498 048,83	104 868,33	Метод спутниковых геодезических измерений (определений)	0,10	—
457	—	—	498 049,45	104 867,61			
445	—	—	498 055,25	104 870,54			
н446У	—	—	498 054,02	104 873,73		√(m0^2 + m1^2) = √(0,06^2 + 0,08^2) = 0,10	
н447У	—	—	498 047,83	104 889,80			
н448У	—	—	498 044,20	104 898,14			
н449У	—	—	498 041,18	104 907,54			
н450У	—	—	498 036,10	104 923,40			
н451У	—	—	498 026,84	104 952,27			
н454У	—	—	498 018,28	104 976,75			
455	—	—	498 006,24	104 971,55		0,10	
456	—	—	498 009,68	104 963,02			
436	—	—	498 021,80	104 928,24			
435	—	—	498 034,74	104 891,10			
434	—	—	498 037,53	104 881,32			
433	—	—	498 041,73	104 869,51			

2. Сведения о частях границ уточняемого земельного участка с кадастровым номером 19:11:010233:36 :

Обозначение части границ		Горизонтальное проложение (S), м	Описание прохождения части границ	Сведения о согласовании местоположения границ (согласовано/спорное)
от т.	до т.			

1	2	3	4	5
433	443	3,92	—	согласовано
443	444	6,31		
444	457	0,95		
457	445	6,50		
445	н446У	3,42		
н446У	н447У	17,22		
н447У	н448У	9,10		
н448У	н449У	9,87		
н449У	н450У	16,65		
н450У	н451У	30,32		
н451У	н454У	25,93		
н454У	455	13,11		
455	456	9,20		
456	436	36,83		
436	435	39,33		
435	434	10,17		
434	433	12,53		

3. Сведения о характеристиках уточняемого земельного участка с кадастровым номером 19:11:010233:36 :

№ п/п	Наименование характеристики земельного участка	Значение характеристики
1	2	3
1.	Сведения об адресе земельного участка	—
1.1.	Сведения об ином месте нахождения земельного участка, не являющегося объектом адресации, в структурированном виде	—
1.2.	Дополнительные сведения о месте нахождения земельного участка	—
2.	Площадь земельного участка ± величина погрешности определения (вычисления) площади (Р ± ΔР), м²	1 378 ± 13
3.	Формула, примененная для вычисления предельной погрешности определения площади земельного участка, с подставленными значениями и итоговые (вычисленные) значения	3,5*Mt*√(P) = 3,5*0,1*√(1378) = 13
4.	Площадь земельного участка согласно сведениям Единого государственного реестра недвижимости (Ркад), м²	1 500
5.	Оценка расхождения Р и Ркад (Р - Ркад), м²	122

1	2	3
6.	Предельный минимальный и максимальный размеры земельного участка (Рмин и Рмакс), м²	Рмин = 600 Рмакс = 2 500
7.	Вид (виды) разрешенного использования	—
7.1.	Дополнительные сведения об использовании земельного участка	—
8.	Кадастровый или иной государственный учетный номер (инвентарный) здания, сооружения, объекта незавершенного строительства, расположенного на земельном участке	19:11:010233:73
9.	Сведения о земельных участках (землях общего пользования, территории общего пользования), посредством которых обеспечивается доступ	Земли общего пользования
10.	Иные сведения	—

4. Пояснения к сведениям об уточняемом земельном участке с кадастровым номером 19:11:010233:36 :

1.	При проведении ККР были выявлены и уточнены границы ЗУ. Уточнение описания местоположения границ проведено в соответствии с фактическим местоположением участка. Площадь изменена в пределах 10% от площади ЗУ, сведения о которой относительно этого ЗУ содержатся в ЕГРН, либо на установленный действующими ПЗЗ минимальный размер ЗУ

1. Сведения о характерных точках границ уточняемого земельного участка с кадастровым номером 19:11:010233:38 :

Система координат МСК-166 (19) Зона № 1

Обозначение характерных точек границ	Координаты, м				Метод определения координат	Формулы, примененные для расчета средней квадратической погрешности определения координат характерных точек границ (Mt), с подставленными в такие формулы значениями и итоговые (вычисленные) значения Mt, м	Описание закрепления точки
	содержатся в Едином государственном реестре недвижимости		определены в результате выполнения комплексных кадастровых работ				
	X	Y	X	Y			
1	2	3	4	5	6	7	8
н462У	—	—	498 064,14	104 879,29	Метод спутниковых геодезических измерений (определений)	√(m0^2 + m1^2) = √(0,06^2 + 0,08^2) = 0,10	—
463	—	—	498 071,40	104 882,52		0,10	
464	—	—	498 073,34	104 878,16			
465	—	—	498 078,89	104 880,62			

1	2	3	4	5	6	7	8
466	—	—	498 077,29	104 884,22	Метод спутниковых геодезических измерений (определений)	0,10	—
467	—	—	498 073,95	104 891,77			
468	—	—	498 067,39	104 908,12			
469	—	—	498 066,15	104 912,84			
470	—	—	498 049,62	104 960,49			
475	—	—	498 040,70	104 984,41			
474	—	—	498 029,91	104 980,82			
н471У	—	—	498 037,44	104 956,27		√(m0^2 + m1^2) = √(0,06^2 + 0,08^2) = 0,10	
н472У	—	—	498 050,05	104 919,91			
н473У	—	—	498 061,33	104 886,33			
н462У	—	—	498 064,14	104 879,29			

2. Сведения о частях границ уточняемого земельного участка с кадастровым номером 19:11:010233:38 :

Обозначение части границ		Горизонтальное проложение (S), м	Описание прохождения части границ	Сведения о согласовании местоположения границ (согласовано/спорное)
от т.	до т.			
1	2	3	4	5
н462У	463	7,95	—	согласовано
463	464	4,77		
464	465	6,07		
465	466	3,94		
466	467	8,26		
467	468	17,62		
468	469	4,88		
469	470	50,44		
470	475	25,53		

1	2	3	4	5
475	474	11,37	—	согласовано
474	н471У	25,68		
н471У	н472У	38,48		
н472У	н473У	35,42		
н473У	н462У	7,58		

3. Сведения о характеристиках уточняемого земельного участка с кадастровым номером 19:11:010233:38 :

№ п/п	Наименование характеристики земельного участка	Значение характеристики
1	2	3
1.	Сведения об адресе земельного участка	—
1.1.	Сведения об ином месте нахождения земельного участка, не являющегося объектом адресации, в структурированном виде	—
1.2.	Дополнительные сведения о месте нахождения земельного участка	—
2.	Площадь земельного участка ± величина погрешности определения (вычисления) площади (Р ± ΔР), м²	1 396 ± 13
3.	Формула, примененная для вычисления предельной погрешности определения площади земельного участка, с подставленными значениями и итоговые (вычисленные) значения	3,5*Mt*√(P) = 3,5*0,1*√(1396) = 13
4.	Площадь земельного участка согласно сведениям Единого государственного реестра недвижимости (Ркад), м²	1 548
5.	Оценка расхождения Р и Ркад (Р - Ркад), м²	152
6.	Предельный минимальный и максимальный размеры земельного участка (Рмин и Рмакс), м²	Рмин = 600 Рмакс = 2 500
7.	Вид (виды) разрешенного использования	—
7.1.	Дополнительные сведения об использовании земельного участка	—
8.	Кадастровый или иной государственный учетный номер (инвентарный) здания, сооружения, объекта незавершенного строительства, расположенного на земельном участке	19:11:010233:69
9.	Сведения о земельных участках (землях общего пользования, территории общего пользования), посредством которых обеспечивается доступ	Земли общего пользования
10.	Иные сведения	—

4. Пояснения к сведениям об уточняемом земельном участке с кадастровым номером 19:11:010233:38 :

1.	При проведении ККР были выявлены и уточнены границы ЗУ. Уточнение описания местоположения границ проведено в соответствии с фактическим местоположением участка. Площадь изменена в пределах 10% от площади ЗУ, сведения о которой относительно этого ЗУ содержатся в ЕГРН, либо на установленный действующими ПЗЗ минимальный размер ЗУ

1. Сведения о характерных точках границ уточняемого земельного участка с кадастровым номером 19:11:010233:39 :

Система координат МСК-166 (19) Зона № 1

Обозначение характерных точек границ	Координаты, м				Метод определения координат	Формулы, примененные для расчета средней квадратической погрешности определения координат характерных точек границ (Mt), с подставленными в такие формулы значениями и итоговые (вычисленные) значения Mt, м	Описание закрепления точки
	содержатся в Едином государственном реестре недвижимости		определены в результате выполнения комплексных кадастровых работ				
	X	Y	X	Y			
1	2	3	4	5	6	7	8
283	498 100,26	104 895,20	498 100,26	104 895,20	Метод спутниковых геодезических измерений (определений)	0,10	—
284	498 095,47	104 908,29	498 095,47	104 908,29			
285	498 094,19	104 912,58	498 094,19	104 912,58			
286	498 093,39	104 916,42	498 093,39	104 916,42			
287	498 095,24	104 917,19	—	—	—	—	
288	498 094,42	104 919,51	—	—			
289	498 088,23	104 938,07	—	—			
290	498 074,95	104 972,60	—	—			
287	—	—	498 096,22	104 917,60	Метод спутниковых геодезических измерений (определений)	0,10	
288	—	—	498 088,38	104 940,96			
291	498 071,20	104 982,81	—	—	—	—	
291	—	—	498 072,22	104 983,24	Метод спутниковых геодезических измерений (определений)	0,10	
292	498 054,74	104 975,85	498 054,74	104 975,85			

1	2	3	4	5	6	7	8
293	498 078,89	104 903,67	—	—	—	—	—
482	—	—	498 060,17	104 964,70	Метод спутниковых геодезических измерений (определений)	0,10	
483	—	—	498 070,90	104 935,06			
478	498 080,66	104 903,93	498 080,66	104 903,93			
295	498 086,67	104 886,18	—	—	—	—	
296	498 090,70	104 887,70	—	—			
297	498 089,72	104 890,74	—	—			
295	—	—	498 087,21	104 886,48	Метод спутниковых геодезических измерений (определений)	0,10	
296	—	—	498 091,39	104 887,94			
297	—	—	498 099,06	104 891,68			
484	—	—	498 098,09	104 894,48			
283	498 100,26	104 895,20	498 100,26	104 895,20			

2. Сведения о частях границ уточняемого земельного участка с кадастровым номером 19:11:010233:39 :

Обозначение части границ		Горизонтальное проложение (S), м	Описание прохождения части границ	Сведения о согласовании местоположения границ (согласовано/спорное)
от т.	до т.			
1	2	3	4	5
283	284	13,94	—	согласовано
284	285	4,48		
285	286	3,92		
286	287	3,07		
287	288	24,64		
288	291	45,26		
291	292	18,98		
292	482	12,40		
482	483	31,52		
483	478	32,62		

1	2	3	4	5
478	295	18,64	—	согласовано
295	296	4,43		
296	297	8,53		
297	484	2,96		
484	283	2,29		

3. Сведения о характеристиках уточняемого земельного участка с кадастровым номером 19:11:010233:39 :

№ п/п	Наименование характеристики земельного участка	Значение характеристики
1	2	3
1.	Сведения об адресе земельного участка	—
1.1.	Сведения об ином месте нахождения земельного участка, не являющегося объектом адресации, в структурированном виде	—
1.2.	Дополнительные сведения о месте нахождения земельного участка	—
2.	Площадь земельного участка ± величина погрешности определения (вычисления) площади (Р ± ΔР), м²	1 669 ± 14
3.	Формула, примененная для вычисления предельной погрешности определения площади земельного участка, с подставленными значениями и итоговые (вычисленные) значения	3,5*Mt*√(P) = 3,5*0,1*√(1669) = 14
4.	Площадь земельного участка согласно сведениям Единого государственного реестра недвижимости (Ркад), м²	1 706
5.	Оценка расхождения Р и Ркад (Р - Ркад), м²	37
6.	Предельный минимальный и максимальный размеры земельного участка (Рмин и Рмакс), м²	Рмин = 600 Рмакс = 2 500
7.	Вид (виды) разрешенного использования	—
7.1.	Дополнительные сведения об использовании земельного участка	—
8.	Кадастровый или иной государственный учетный номер (инвентарный) здания, сооружения, объекта незавершенного строительства, расположенного на земельном участке	19:11:010233:72
9.	Сведения о земельных участках (землях общего пользования, территории общего пользования), посредством которых обеспечивается доступ	Земли общего пользования
10.	Иные сведения	—

4. Пояснения к сведениям об уточняемом земельном участке с кадастровым номером 19:11:010233:39 :

1.	По сведениям ЕГРН погрешность точек ЗУ не соответствует нормативной точности, в связи с этим подлежит исправлению. При проведении ККР была выявлена и устранена реестровая ошибка в описании местоположения границ. Исправление реестровой ошибки проведено в связи с выявлением несоответствия фактического местоположения на местности границ ЗУ сведениями ЕГРН. Площадь изменена в пределах 10% от площади ЗУ, сведения о которой относительно этого ЗУ содержаться в ЕГРН.

1. Сведения о характерных точках границ уточняемого земельного участка с кадастровым номером 19:11:010233:40 :

Система координат МСК-166 (19) Зона № 1

Обозначение характерных точек границ	Координаты, м				Метод определения координат	Формулы, примененные для расчета средней квадратической погрешности определения координат характерных точек границ (Mt), с подставленными в такие формулы значениями и итоговые (вычисленные) значения Mt, м	Описание закрепления точки
	содержатся в Едином государственном реестре недвижимости		определены в результате выполнения комплексных кадастровых работ				
	X	Y	X	Y			
1	2	3	4	5	6	7	8
283	498 100,26	104 895,20	498 100,26	104 895,20	Метод спутниковых геодезических измерений (определений)	0,10	—
303	498 103,43	104 896,76	—	—	—	—	
304	498 105,48	104 892,64	—	—			
298	498 112,96	104 896,36	—	—			
299	498 075,75	104 996,69	—	—			
300	498 073,99	104 996,43	—	—			
301	498 073,60	104 997,26	—	—			
302	498 067,27	104 995,81	—	—			
290	498 074,95	104 972,60	—	—			
289	498 088,23	104 938,07	—	—			
288	498 094,42	104 919,51	—	—			
н595О	—	—	498 104,23	104 897,05	Метод спутниковых геодезических измерений (определений)	√(m0^2 + m1^2) = √(0,06^2 + 0,08^2) = 0,10	
н596О	—	—	498 105,48	104 894,37			
н597О	—	—	498 111,98	104 897,40			

1	2	3	4	5	6	7	8
н598О	—	—	498 111,23	104 899,72	Метод спутниковых геодезических измерений (определений)	√(m0^2 + m1^2) = √(0,06^2 + 0,08^2) = 0,10	—
н593О	—	—	498 111,68	104 899,97			
300	—	—	498 075,63	104 998,77		0,10	
н599О	—	—	498 068,38	104 996,12		√(m0^2 + m1^2) = √(0,06^2 + 0,08^2) = 0,10	
291	—	—	498 072,22	104 983,24		0,10	
288	—	—	498 088,38	104 940,96			
287	—	—	498 096,22	104 917,60			
287	498 095,24	104 917,19	498 095,24	104 917,19			
286	498 093,39	104 916,42	498 093,39	104 916,42			
285	498 094,19	104 912,58	498 094,19	104 912,58			
284	498 095,47	104 908,29	498 095,47	104 908,29			
283	498 100,26	104 895,20	498 100,26	104 895,20			

2. Сведения о частях границ уточняемого земельного участка с кадастровым номером 19:11:010233:40 :

Обозначение части границ		Горизонтальное проложение (S), м	Описание прохождения части границ	Сведения о согласовании местоположения границ (согласовано/спорное)
от т.	до т.			
1	2	3	4	5
283	н595О	4,38	—	согласовано
н595О	н596О	2,96		
н596О	н597О	7,17		
н597О	н598О	2,44		
н598О	н593О	0,51		
н593О	300	105,17		
300	н599О	7,72		

1	2	3	4	5
н599О	291	13,44	—	согласовано
291	288	45,26		
288	287	24,64		
287	287	1,06		
287	286	2,00		
286	285	3,92		
285	284	4,48		
284	283	13,94		

3. Сведения о характеристиках уточняемого земельного участка с кадастровым номером 19:11:010233:40 :

№ п/п	Наименование характеристики земельного участка	Значение характеристики
1	2	3
1.	Сведения об адресе земельного участка	—
1.1.	Сведения об ином месте нахождения земельного участка, не являющегося объектом адресации, в структурированном виде	—
1.2.	Дополнительные сведения о месте нахождения земельного участка	—
2.	Площадь земельного участка ± величина погрешности определения (вычисления) площади (Р ± ΔР), м²	970 ± 11
3.	Формула, примененная для вычисления предельной погрешности определения площади земельного участка, с подставленными значениями и итоговые (вычисленные) значения	3,5*Mt*√(P) = 3,5*0,1*√(970) = 11
4.	Площадь земельного участка согласно сведениям Единого государственного реестра недвижимости (Ркад), м²	1 038
5.	Оценка расхождения Р и Ркад (Р - Ркад), м²	68
6.	Предельный минимальный и максимальный размеры земельного участка (Рмин и Рмакс), м²	Рмин = 600 Рмакс = 2 500
7.	Вид (виды) разрешенного использования	—
7.1.	Дополнительные сведения об использовании земельного участка	—
8.	Кадастровый или иной государственный учетный номер (инвентарный) здания, сооружения, объекта незавершенного строительства, расположенного на земельном участке	19:11:010233:76
9.	Сведения о земельных участках (землях общего пользования, территории общего пользования), посредством которых обеспечивается доступ	Земли общего пользования

1	2	3
10.	Иные сведения	—

4. Пояснения к сведениям об уточняемом земельном участке с кадастровым номером 19:11:010233:40 :

1.	—

1. Сведения о характерных точках границ уточняемого земельного участка с кадастровым номером 19:11:010233:41 :

Система координат МСК-166 (19) Зона № 1

Обозначение характерных точек границ	Координаты, м				Метод определения координат	Формулы, примененные для расчета средней квадратической погрешности определения координат характерных точек границ (Mt), с подставленными в такие формулы значениями и итоговые (вычисленные) значения Mt, м	Описание закрепления точки
	содержатся в Едином государственном реестре недвижимости		определены в результате выполнения комплексных кадастровых работ				
	X	Y	X	Y			
1	2	3	4	5	6	7	8
н593О	—	—	498 111,68	104 899,97	Метод спутниковых геодезических измерений (определений)	√(m0^2 + m1^2) = √(0,06^2 + 0,08^2) = 0,10	—
175	—	—	498 118,49	104 903,79		0,10	
174	—	—	498 111,49	104 920,95			
173	—	—	498 102,63	104 947,24			
172	—	—	498 095,04	104 967,07			
171	—	—	498 084,79	104 993,62			
н594О	—	—	498 082,03	105 001,01		√(m0^2 + m1^2) = √(0,06^2 + 0,08^2) = 0,10	
300	—	—	498 075,63	104 998,77		0,10	
н593О	—	—	498 111,68	104 899,97		√(m0^2 + m1^2) = √(0,06^2 + 0,08^2) = 0,10	

2. Сведения о частях границ уточняемого земельного участка с кадастровым номером 19:11:010233:41 :

Обозначение части границ		Горизонтальное проложение (S), м	Описание прохождения части границ	Сведения о согласовании местоположения границ (согласовано/спорное)
от т.	до т.			
1	2	3	4	5
н593О	175	7,81	—	согласовано
175	174	18,53		
174	173	27,74		
173	172	21,23		
172	171	28,46		
171	н594О	7,89		
н594О	300	6,78		
300	н593О	105,17		

3. Сведения о характеристиках уточняемого земельного участка с кадастровым номером 19:11:010233:41 :

№ п/п	Наименование характеристики земельного участка	Значение характеристики
1	2	3
1.	Сведения об адресе земельного участка	—
1.1.	Сведения об ином месте нахождения земельного участка, не являющегося объектом адресации, в структурированном виде	—
1.2.	Дополнительные сведения о месте нахождения земельного участка	—
2.	Площадь земельного участка ± величина погрешности определения (вычисления) площади (Р ± ΔР), м²	761 ± 10
3.	Формула, примененная для вычисления предельной погрешности определения площади земельного участка, с подставленными значениями и итоговые (вычисленные) значения	3,5*Mt*√(P) = 3,5*0,1*√(761) = 10
4.	Площадь земельного участка согласно сведениям Единого государственного реестра недвижимости (Ркад), м²	860
5.	Оценка расхождения Р и Ркад (Р - Ркад), м²	99
6.	Предельный минимальный и максимальный размеры земельного участка (Рмин и Рмакс), м²	Рмин = 600 Рмакс = 2 500
7.	Вид (виды) разрешенного использования	—
7.1.	Дополнительные сведения об использовании земельного участка	—

1	2	3
8.	Кадастровый или иной государственный учетный номер (инвентарный) здания, сооружения, объекта незавершенного строительства, расположенного на земельном участке	—
9.	Сведения о земельных участках (землях общего пользования, территории общего пользования), посредством которых обеспечивается доступ	Земли общего пользования
10.	Иные сведения	—

4. Пояснения к сведениям об уточняемом земельном участке с кадастровым номером 19:11:010233:41 :

1.	—

1. Сведения о характерных точках границ уточняемого земельного участка с кадастровым номером 19:11:010233:42 :

Система координат МСК-166 (19) Зона № 1

Обозначение характерных точек границ	Координаты, м				Метод определения координат	Формулы, примененные для расчета средней квадратической погрешности определения координат характерных точек границ (Mt), с подставленными в такие формулы значениями и итоговые (вычисленные) значения Mt, м	Описание закрепления точки
	содержатся в Едином государственном реестре недвижимости		определены в результате выполнения комплексных кадастровых работ				
	X	Y	X	Y			
1	2	3	4	5	6	7	8
180	—	—	498 151,53	104 920,10	Метод спутниковых геодезических измерений (определений)	0,10	—
515	—	—	498 152,20	104 918,38			
516	—	—	498 153,12	104 916,15			
517	—	—	498 166,59	104 921,55			
518	—	—	498 177,30	104 926,70			
523	—	—	498 183,76	104 929,81			
524	—	—	498 173,58	104 950,97			

1	2	3	4	5	6	7	8
519	—	—	498 169,87	104 959,29	Метод спутниковых геодезических измерений (определений)	0,10	—
522	—	—	498 173,65	104 961,08			
520	—	—	498 159,65	105 002,33			
184	—	—	498 125,69	104 991,43			
183	—	—	498 134,81	104 964,68			
182	—	—	498 141,65	104 942,29			
181	—	—	498 145,52	104 933,24			
180	—	—	498 151,53	104 920,10			

2. Сведения о частях границ уточняемого земельного участка с кадастровым номером 19:11:010233:42 :

Обозначение части границ		Горизонтальное проложение (S), м	Описание прохождения части границ	Сведения о согласовании местоположения границ (согласовано/спорное)
от т.	до т.			
1	2	3	4	5
180	515	1,85	—	согласовано
515	516	2,41		
516	517	14,51		
517	518	11,88		
518	523	7,17		
523	524	23,48		
524	519	9,11		
519	522	4,18		
522	520	43,56		
520	184	35,67		
184	183	28,26		
183	182	23,41		
182	181	9,84		
181	180	14,45		

3. Сведения о характеристиках уточняемого земельного участка с кадастровым номером 19:11:010233:42 :		
№ п/п	Наименование характеристики земельного участка	Значение характеристики
1	2	3
1.	Сведения об адресе земельного участка	—
1.1.	Сведения об ином месте нахождения земельного участка, не являющегося объектом адресации, в структурированном виде	—
1.2.	Дополнительные сведения о месте нахождения земельного участка	—
2.	Площадь земельного участка ± величина погрешности определения (вычисления) площади (Р ± ΔР), м²	2 714 ± 18
3.	Формула, примененная для вычисления предельной погрешности определения площади земельного участка, с подставленными значениями и итоговые (вычисленные) значения	3,5*Mt*√(P) = 3,5*0,1*√(2714) = 18
4.	Площадь земельного участка согласно сведениям Единого государственного реестра недвижимости (Ркад), м²	2 172
5.	Оценка расхождения Р и Ркад (Р - Ркад), м²	542
6.	Предельный минимальный и максимальный размеры земельного участка (Рмин и Рмакс), м²	Рмин = 600 Рмакс = 2 500
7.	Вид (виды) разрешенного использования	—
7.1.	Дополнительные сведения об использовании земельного участка	—
8.	Кадастровый или иной государственный учетный номер (инвентарный) здания, сооружения, объекта незавершенного строительства, расположенного на земельном участке	19:11:010233:113
9.	Сведения о земельных участках (землях общего пользования, территории общего пользования), посредством которых обеспечивается доступ	Земли общего пользования
10.	Иные сведения	—
4. Пояснения к сведениям об уточняемом земельном участке с кадастровым номером 19:11:010233:42 :		
1.	При проведении ККР были выявлены и уточнены границы ЗУ. Уточнение описания местоположения границ проведено в соответствии с фактическим местоположением участка. Площадь изменена в пределах 10% от площади ЗУ, сведения о которой относительно этого ЗУ содержатся в ЕГРН, либо на установленный действующими ПЗЗ минимальный размер ЗУ	

1. Сведения о характерных точках границ уточняемого земельного участка с кадастровым номером 19:11:010233:43 :

Система координат МСК-166 (19) Зона № 1

Обозначение характерных точек границ	Координаты, м				Метод определения координат	Формулы, примененные для расчета средней квадратической погрешности определения координат характерных точек границ (Mt), с подставленными в такие формулы значениями и итоговые (вычисленные) значения Mt, м	Описание закрепления точки
	содержатся в Едином государственном реестре недвижимости		определены в результате выполнения комплексных кадастровых работ				
	X	Y	X	Y			
1	2	3	4	5	6	7	8
523	—	—	498 183,76	104 929,81	Метод спутниковых геодезических измерений (определений)	0,10	—
161	—	—	498 195,19	104 935,21			
160	—	—	498 185,54	104 960,43			
159	—	—	498 175,90	104 988,23			
529	—	—	498 166,00	105 021,21			
530	—	—	498 154,95	105 017,90			
520	—	—	498 159,65	105 002,33			
522	—	—	498 173,65	104 961,08			
519	—	—	498 169,87	104 959,29			
524	—	—	498 173,58	104 950,97			
523	—	—	498 183,76	104 929,81			

2. Сведения о частях границ уточняемого земельного участка с кадастровым номером 19:11:010233:43 :

Обозначение части границ		Горизонтальное проложение (S), м	Описание прохождения части границ	Сведения о согласовании местоположения границ (согласовано/спорное)
от т.	до т.			
1	2	3	4	5
523	161	12,64	—	согласовано
161	160	27,00		
160	159	29,42		
159	529	34,43		
529	530	11,54		
530	520	16,26		
520	522	43,56		
522	519	4,18		
519	524	9,11		
524	523	23,48		

3. Сведения о характеристиках уточняемого земельного участка с кадастровым номером 19:11:010233:43 :

№ п/п	Наименование характеристики земельного участка	Значение характеристики
1	2	3
1.	Сведения об адресе земельного участка	—
1.1.	Сведения об ином месте нахождения земельного участка, не являющегося объектом адресации, в структурированном виде	—
1.2.	Дополнительные сведения о месте нахождения земельного участка	—
2.	Площадь земельного участка ± величина погрешности определения (вычисления) площади (Р ± ΔР), м²	1 115 ± 12
3.	Формула, примененная для вычисления предельной погрешности определения площади земельного участка, с подставленными значениями и итоговые (вычисленные) значения	3,5*Mt*√(P) = 3,5*0,1*√(1115) = 12
4.	Площадь земельного участка согласно сведениям Единого государственного реестра недвижимости (Ркад), м²	1 240
5.	Оценка расхождения Р и Ркад (Р - Ркад), м²	125
6.	Предельный минимальный и максимальный размеры земельного участка (Рмин и Рмакс), м²	Рмин = 600 Рмакс = 2 500
7.	Вид (виды) разрешенного использования	—
7.1.	Дополнительные сведения об использовании земельного участка	—

1	2	3
8.	Кадастровый или иной государственный учетный номер (инвентарный) здания, сооружения, объекта незавершенного строительства, расположенного на земельном участке	19:11:010233:95
9.	Сведения о земельных участках (землях общего пользования, территории общего пользования), посредством которых обеспечивается доступ	Земли общего пользования
10.	Иные сведения	—

4. Пояснения к сведениям об уточняемом земельном участке с кадастровым номером 19:11:010233:43 :

1.	При проведении ККР были выявлены и уточнены границы ЗУ. Уточнение описания местоположения границ проведено в соответствии с фактическим местоположением участка. Площадь изменена в пределах 10% от площади ЗУ, сведения о которой относительно этого ЗУ содержатся в ЕГРН, либо на установленный действующими ПЗЗ минимальный размер ЗУ

1. Сведения о характерных точках границ уточняемого земельного участка с кадастровым номером 19:11:010233:44 :

Система координат МСК-166 (19) Зона № 1

Обозначение характерных точек границ	Координаты, м				Метод определения координат	Формулы, примененные для расчета средней квадратической погрешности определения координат характерных точек границ (Mt), с подставленными в такие формулы значениями и итоговые (вычисленные) значения Mt, м	Описание закрепления точки
	содержатся в Едином государственном реестре недвижимости		определены в результате выполнения комплексных кадастровых работ				
	X	Y	X	Y			
1	2	3	4	5	6	7	8
157	—	—	498 217,00	104 944,62	Метод спутниковых геодезических измерений (определений)	0,10	—
535	—	—	498 238,95	104 952,62			
536	—	—	498 231,24	104 971,61			
540	—	—	498 219,11	105 006,02			
537	—	—	498 208,31	105 036,86			
538	—	—	498 187,26	105 027,72			

1	2	3	4	5	6	7	8
158	—	—	498 198,27	104 995,99	Метод спутниковых геодезических измерений (определений)	0,10	—
157	—	—	498 217,00	104 944,62			

2. Сведения о частях границ уточняемого земельного участка с кадастровым номером 19:11:010233:44 :

Обозначение части границ		Горизонтальное проложение (S), м	Описание прохождения части границ	Сведения о согласовании местоположения границ (согласовано/спорное)
от т.	до т.			
1	2	3	4	5
157	535	23,36	—	согласовано
535	536	20,50		
536	540	36,49		
540	537	32,68		
537	538	22,95		
538	158	33,59		
158	157	54,68		

3. Сведения о характеристиках уточняемого земельного участка с кадастровым номером 19:11:010233:44 :

№ п/п	Наименование характеристики земельного участка	Значение характеристики
1	2	3
1.	Сведения об адресе земельного участка	—
1.1.	Сведения об ином месте нахождения земельного участка, не являющегося объектом адресации, в структурированном виде	—
1.2.	Дополнительные сведения о месте нахождения земельного участка	—
2.	Площадь земельного участка ± величина погрешности определения (вычисления) площади (Р ± ΔР), м²	2 037 ± 16
3.	Формула, примененная для вычисления предельной погрешности определения площади земельного участка, с подставленными значениями и итоговые (вычисленные) значения	3,5*Mt*√(P) = 3,5*0,1*√(2037) = 16
4.	Площадь земельного участка согласно сведениям Единого государственного реестра недвижимости (Ркад), м²	2 048
5.	Оценка расхождения Р и Ркад (Р - Ркад), м²	11
6.	Предельный минимальный и максимальный размеры земельного участка (Рмин и Рмакс), м²	Рмин = 600 Рмакс = 2 500

1	2	3
7.	Вид (виды) разрешенного использования	—
7.1.	Дополнительные сведения об использовании земельного участка	—
8.	Кадастровый или иной государственный учетный номер (инвентарный) здания, сооружения, объекта незавершенного строительства, расположенного на земельном участке	19:11:010233:116
9.	Сведения о земельных участках (землях общего пользования, территории общего пользования), посредством которых обеспечивается доступ	Земли общего пользования
10.	Иные сведения	—

4. Пояснения к сведениям об уточняемом земельном участке с кадастровым номером 19:11:010233:44 :

1.	При проведении ККР были выявлены и уточнены границы ЗУ. Уточнение описания местоположения границ проведено в соответствии с фактическим местоположением участка. Площадь изменена в пределах 10% от площади ЗУ, сведения о которой относительно этого ЗУ содержатся в ЕГРН, либо на установленный действующими ПЗЗ минимальный размер ЗУ

1. Сведения о характерных точках границ уточняемого земельного участка с кадастровым номером 19:11:010233:45 :

Система координат МСК-166 (19) Зона № 1

Обозначение характерных точек границ	Координаты, м				Метод определения координат	Формулы, примененные для расчета средней квадратической погрешности определения координат характерных точек границ (Mt), с подставленными в такие формулы значениями и итоговые (вычисленные) значения Mt, м	Описание закрепления точки
	содержатся в Едином государственном реестре недвижимости		определены в результате выполнения комплексных кадастровых работ				
	X	Y	X	Y			
1	2	3	4	5	6	7	8
279	498 258,53	104 964,03	—	—	—	—	—
279	—	—	498 260,59	104 960,66	Метод спутниковых геодезических измерений (определений)	0,10	
280	498 241,64	105 015,79	—	—	—	—	
281	498 217,10	105 005,36	—	—			
282	498 236,41	104 955,35	—	—			
280	—	—	498 242,99	105 016,19	Метод спутниковых геодезических измерений (определений)	0,10	
281	—	—	498 219,11	105 006,02			

1	2	3	4	5	6	7	8
539	—	—	498 231,24	104 971,61	Метод спутниковых геодезических измерений (определений)	0,10	—
282	—	—	498 238,95	104 952,62			
279	498 258,53	104 964,03	—	—	—	—	

2. Сведения о частях границ уточняемого земельного участка с кадастровым номером 19:11:010233:45 :

Обозначение части границ		Горизонтальное проложение (S), м	Описание прохождения части границ	Сведения о согласовании местоположения границ (согласовано/спорное)
от т.	до т.			
1	2	3	4	5
279	280	58,25	—	согласовано
280	281	25,96		
281	539	36,49		
539	282	20,50		
282	279	23,09		

3. Сведения о характеристиках уточняемого земельного участка с кадастровым номером 19:11:010233:45 :

№ п/п	Наименование характеристики земельного участка	Значение характеристики
1	2	3
1.	Сведения об адресе земельного участка	—
1.1.	Сведения об ином месте нахождения земельного участка, не являющегося объектом адресации, в структурированном виде	—
1.2.	Дополнительные сведения о месте нахождения земельного участка	—
2.	Площадь земельного участка ± величина погрешности определения (вычисления) площади (Р ± ΔР), м²	1 428 ± 13
3.	Формула, примененная для вычисления предельной погрешности определения площади земельного участка, с подставленными значениями и итоговые (вычисленные) значения	3,5*Mt*√(P) = 3,5*0,1*√(1428) = 13
4.	Площадь земельного участка согласно сведениям Единого государственного реестра недвижимости (Ркад), м²	1 360
5.	Оценка расхождения Р и Ркад (Р - Ркад), м²	68
6.	Предельный минимальный и максимальный размеры земельного участка (Рмин и Рмакс), м²	Рмин = 600 Рмакс = 2 500
7.	Вид (виды) разрешенного использования	—

1	2	3
7.1.	Дополнительные сведения об использовании земельного участка	—
8.	Кадастровый или иной государственный учетный номер (инвентарный) здания, сооружения, объекта незавершенного строительства, расположенного на земельном участке	19:11:010233:363
9.	Сведения о земельных участках (землях общего пользования, территории общего пользования), посредством которых обеспечивается доступ	Земли общего пользования
10.	Иные сведения	—

4. Пояснения к сведениям об уточняемом земельном участке с кадастровым номером 19:11:010233:45 :

1.	По сведениям ЕГРН погрешность точек ЗУ не соответствует нормативной точности, в связи с этим подлежит исправлению. При проведении ККР была выявлена и устранена реестровая ошибка в описании местоположения границ. Исправление реестровой ошибки проведено в связи с выявлением несоответствия фактического местоположения на местности границ ЗУ сведениями ЕГРН. Площадь изменена в пределах 10% от площади ЗУ, сведения о которой относительно этого ЗУ содержаться в ЕГРН.

1. Сведения о характерных точках границ уточняемого земельного участка с кадастровым номером 19:11:010233:59 :

Система координат МСК-166 (19) Зона № 1

Обозначение характерных точек границ	Координаты, м				Метод определения координат	Формулы, примененные для расчета средней квадратической погрешности определения координат характерных точек границ (Mt), с подставленными в такие формулы значениями и итоговые (вычисленные) значения Mt, м	Описание закрепления точки
	содержатся в Едином государственном реестре недвижимости		определены в результате выполнения комплексных кадастровых работ				
	X	Y	X	Y			
1	2	3	4	5	6	7	8
276	498 281,01	104 972,84	—	—	—	—	—
277	498 260,97	105 035,76	—	—			
278	498 237,79	105 027,65	—	—			
279	498 258,53	104 964,03	—	—			
276	—	—	498 283,02	104 970,05	Метод спутниковых геодезических измерений (определений)	0,10	Закрепление отсутствует
3	—	—	498 273,94	104 996,97			

1	2	3	4	5	6	7	8
277	—	—	498 264,90	105 034,39	Метод спутниковых геодезических измерений (определений)	0,10	—
278	—	—	498 240,81	105 024,83			
541	—	—	498 242,99	105 016,19			
279	—	—	498 260,59	104 960,66			
276	498 281,01	104 972,84	—	—	—	—	

2. Сведения о частях границ уточняемого земельного участка с кадастровым номером 19:11:010233:59 :

Обозначение части границ		Горизонтальное проложение (S), м	Описание прохождения части границ	Сведения о согласовании местоположения границ (согласовано/спорное)
от т.	до т.			
1	2	3	4	5
276	3	28,41	—	согласовано
3	277	38,50		
277	278	25,92		
278	541	8,91		
541	279	58,25		
279	276	24,32		

3. Сведения о характеристиках уточняемого земельного участка с кадастровым номером 19:11:010233:59 :

№ п/п	Наименование характеристики земельного участка	Значение характеристики
1	2	3
1.	Сведения об адресе земельного участка	—
1.1.	Сведения об ином месте нахождения земельного участка, не являющегося объектом адресации, в структурированном виде	—
1.2.	Дополнительные сведения о месте нахождения земельного участка	—
2.	Площадь земельного участка ± величина погрешности определения (вычисления) площади (P ± ΔP), м²	1 641 ± 14
3.	Формула, примененная для вычисления предельной погрешности определения площади земельного участка, с подставленными значениями и итоговые (вычисленные) значения	$3,5*Mt*\sqrt{(P)} = 3,5*0,1*\sqrt{(1641)} = 14$

1	2	3
4.	Площадь земельного участка согласно сведениям Единого государственного реестра недвижимости (Ркад), м²	1 617
5.	Оценка расхождения Р и Ркад (Р - Ркад), м²	24
6.	Предельный минимальный и максимальный размеры земельного участка (Рмин и Рмакс), м²	Рмин = 600 Рмакс = 2 500
7.	Вид (виды) разрешенного использования	—
7.1.	Дополнительные сведения об использовании земельного участка	—
8.	Кадастровый или иной государственный учетный номер (инвентарный) здания, сооружения, объекта незавершенного строительства, расположенного на земельном участке	19:11:010233:74
9.	Сведения о земельных участках (землях общего пользования, территории общего пользования), посредством которых обеспечивается доступ	Земли общего пользования
10.	Иные сведения	—

4. Пояснения к сведениям об уточняемом земельном участке с кадастровым номером 19:11:010233:59 :

1.	По сведениям ЕГРН погрешность точек ЗУ не соответствует нормативной точности, в связи с этим подлежит исправлению. При проведении ККР была выявлена и устранена реестровая ошибка в описании местоположения границ. Исправление реестровой ошибки проведено в связи с выявлением несоответствия фактического местоположения на местности границ ЗУ сведениями ЕГРН. Площадь изменена в пределах 10% от площади ЗУ, сведения о которой относительно этого ЗУ содержаться в ЕГРН.

1. Сведения о характерных точках границ уточняемого земельного участка с кадастровым номером 19:11:010233:61 :

Система координат МСК-166 (19) Зона № 1

Обозначение характерных точек границ	Координаты, м				Метод определения координат	Формулы, примененные для расчета средней квадратической погрешности определения координат характерных точек границ (Mt), с подставленными в такие формулы значениями и итоговые (вычисленные) значения Mt, м	Описание закрепления точки
	содержатся в Едином государственном реестре недвижимости		определены в результате выполнения комплексных кадастровых работ				
	X	Y	X	Y			
1	2	3	4	5	6	7	8
465	—	—	498 078,89	104 880,62	Метод спутниковых геодезических измерений (определений)	0,10	—

1	2	3	4	5	6	7	8
476	—	—	498 088,01	104 884,67	Метод спутниковых геодезических измерений (определений)	0,10	—
477	—	—	498 087,21	104 886,48			
478	—	—	498 080,66	104 903,93			
480	—	—	498 070,90	104 935,06			
481	—	—	498 060,17	104 964,70			
470	—	—	498 049,62	104 960,49			
469	—	—	498 066,15	104 912,84			
468	—	—	498 067,39	104 908,12			
467	—	—	498 073,95	104 891,77			
466	—	—	498 077,29	104 884,22			
465	—	—	498 078,89	104 880,62			

2. Сведения о частях границ уточняемого земельного участка с кадастровым номером 19:11:010233:61 :

Обозначение части границ		Горизонтальное проложение (S), м	Описание прохождения части границ	Сведения о согласовании местоположения границ (согласовано/спорное)
от т.	до т.			
1	2	3	4	5
465	476	9,98	—	согласовано
476	477	1,98		
477	478	18,64		
478	480	32,62		
480	481	31,52		
481	470	11,36		
470	469	50,44		
469	468	4,88		
468	467	17,62		

1	2	3	4	5
467	466	8,26	—	согласовано
466	465	3,94		

3. Сведения о характеристиках уточняемого земельного участка с кадастровым номером 19:11:010233:61 :

№ п/п	Наименование характеристики земельного участка	Значение характеристики
1	2	3
1.	Сведения об адресе земельного участка	—
1.1.	Сведения об ином месте нахождения земельного участка, не являющегося объектом адресации, в структурированном виде	—
1.2.	Дополнительные сведения о месте нахождения земельного участка	—
2.	Площадь земельного участка ± величина погрешности определения (вычисления) площади (Р ± ΔР), м²	951 ± 11
3.	Формула, примененная для вычисления предельной погрешности определения площади земельного участка, с подставленными значениями и итоговые (вычисленные) значения	3,5*Mt*√(P) = 3,5*0,1*√(951) = 11
4.	Площадь земельного участка согласно сведениям Единого государственного реестра недвижимости (Ркад), м²	1 150
5.	Оценка расхождения Р и Ркад (Р - Ркад), м²	199
6.	Предельный минимальный и максимальный размеры земельного участка (Рмин и Рмакс), м²	Рмин = 600 Рмакс = 2 500
7.	Вид (виды) разрешенного использования	—
7.1.	Дополнительные сведения об использовании земельного участка	—
8.	Кадастровый или иной государственный учетный номер (инвентарный) здания, сооружения, объекта незавершенного строительства, расположенного на земельном участке	19:11:010233:69
9.	Сведения о земельных участках (землях общего пользования, территории общего пользования), посредством которых обеспечивается доступ	Земли общего пользования
10.	Иные сведения	—

4. Пояснения к сведениям об уточняемом земельном участке с кадастровым номером 19:11:010233:61 :

1.	При проведении ККР были выявлены и уточнены границы ЗУ. Уточнение описания местоположения границ проведено в соответствии с фактическим местоположением участка. Площадь изменена в пределах 10% от площади ЗУ, сведения о которой относительно этого ЗУ содержатся в ЕГРН, либо на установленный действующими ПЗЗ минимальный размер ЗУ

1. Сведения о характерных точках границ уточняемого земельного участка с кадастровым номером 19:11:010233:105 :

Система координат МСК-166 (19) Зона № 1

Обозначение характерных точек границ	Координаты, м				Метод определения координат	Формулы, примененные для расчета средней квадратической погрешности определения координат характерных точек границ (Mt), с подставленными в такие формулы значениями и итоговые (вычисленные) значения Mt, м	Описание закрепления точки
	содержатся в Едином государственном реестре недвижимости		определены в результате выполнения комплексных кадастровых работ				
	X	Y	X	Y			
1	2	3	4	5	6	7	8
325	497 785,94	104 712,66	497 785,94	104 712,66	Метод спутниковых геодезических измерений (определений)	0,10	—
338	497 796,93	104 719,44	497 796,93	104 719,44			
339	497 796,71	104 721,35	497 796,71	104 721,35			
340	497 784,16	104 740,47	497 784,16	104 740,47			
341	497 777,24	104 751,64	497 777,24	104 751,64			
342	497 756,94	104 782,45	497 756,94	104 782,45			
343	497 752,96	104 789,65	497 752,96	104 789,65			
328	497 742,43	104 780,41	497 742,43	104 780,41			
327	497 775,96	104 728,69	497 775,96	104 728,69			
326	497 775,12	104 728,14	497 775,12	104 728,14			
325	497 785,94	104 712,66	497 785,94	104 712,66			

2. Сведения о частях границ уточняемого земельного участка с кадастровым номером 19:11:010233:105 :

Обозначение части границ		Горизонтальное проложение (S), м	Описание прохождения части границ	Сведения о согласовании местоположения границ (согласовано/спорное)
от т.	до т.			
1	2	3	4	5
325	338	12,91	—	согласовано
338	339	1,92		
339	340	22,87		
340	341	13,14		
341	342	36,90		
342	343	8,23		
343	328	14,01		
328	327	61,64		
327	326	1,00		
326	325	18,89		

3. Сведения о характеристиках уточняемого земельного участка с кадастровым номером 19:11:010233:105 :

№ п/п	Наименование характеристики земельного участка	Значение характеристики
1	2	3
1.	Сведения об адресе земельного участка	—
1.1.	Сведения об ином месте нахождения земельного участка, не являющегося объектом адресации, в структурированном виде	—
1.2.	Дополнительные сведения о месте нахождения земельного участка	—
2.	Площадь земельного участка ± величина погрешности определения (вычисления) площади (Р ± ΔР), м²	1 108 ± 12
3.	Формула, примененная для вычисления предельной погрешности определения площади земельного участка, с подставленными значениями и итоговые (вычисленные) значения	$3,5*Mt*\sqrt{(P)} = 3,5*0,1*\sqrt{(1108)} = 12$
4.	Площадь земельного участка согласно сведениям Единого государственного реестра недвижимости (Ркад), м²	1 108
5.	Оценка расхождения Р и Ркад (Р - Ркад), м²	0
6.	Предельный минимальный и максимальный размеры земельного участка (Рмин и Рмакс), м²	Рмин = 600 Рмакс = 2 500
7.	Вид (виды) разрешенного использования	—
7.1.	Дополнительные сведения об использовании земельного участка	—

1	2	3
8.	Кадастровый или иной государственный учетный номер (инвентарный) здания, сооружения, объекта незавершенного строительства, расположенного на земельном участке	19:11:010233:98
9.	Сведения о земельных участках (землях общего пользования, территории общего пользования), посредством которых обеспечивается доступ	Земли общего пользования
10.	Иные сведения	—
4. Пояснения к сведениям об уточняемом земельном участке с кадастровым номером 19:11:010233:105 :		
1.	По сведениям ЕГРН погрешность точек ЗУ не соответствует нормативной точности, в связи с этим подлежит исправлению. При проведении ККР была выявлена и устранена реестровая ошибка в описании местоположения границ. Исправление реестровой ошибки проведено в связи с выявлением несоответствия фактического местоположения на местности границ ЗУ сведениями ЕГРН. Площадь изменена в пределах 10% от площади ЗУ, сведения о которой относительно этого ЗУ содержаться в ЕГРН.	

Сведения об образуемых земельных участках

1. Сведения о характерных точках границ образуемого земельного участка :ЗУ1 :

обозначение земельного участка

Система координат МСК-166 (19) Зона № 1

Обозначение характерных точек границ	Координаты, м		Метод определения координат	Формулы, примененные для расчета средней квадратической погрешности определения координат характерных точек границ (Mt), с подставленными в такие формулы значениями и итоговые (вычисленные) значения Mt, м	Описание закрепления точки
	X	Y			
1	2	3	4	5	6
н254У	497 709,52	104 659,40	Метод спутниковых геодезических измерений (определений)	√(m0^2 + m1^2) = √(0,06^2 + 0,08^2) = 0,10	—
н604У	497 728,13	104 671,79			
н280У	497 726,24	104 674,93			
н281У	497 698,79	104 715,19			
н282У	497 691,13	104 727,61			
н290У	497 685,40	104 734,74			
н283У	497 681,90	104 741,07			
н605У	497 669,48	104 766,21			
н606У	497 649,43	104 754,16			
н607У	497 662,46	104 732,39			
н255У	497 676,06	104 709,69			
н254У	497 709,52	104 659,40			

2. Сведения о частях границ образуемого земельного участка :ЗУ1 :

обозначение земельного участка

Обозначение части границ		Горизонтальное проложение (S), м	Описание прохождения части границ	Сведения о согласовании местоположения границ (согласовано/спорное)
от т.	до т.			
1	2	3	4	5
н254У	н604У	22,36	—	согласовано
н604У	н280У	3,66		
н280У	н281У	48,73		
н281У	н282У	14,59		
н282У	н290У	9,15		
н290У	н283У	7,23		
н283У	н605У	28,04		
н605У	н606У	23,39		
н606У	н607У	25,37		
н607У	н255У	26,46		
н255У	н254У	60,40		

3. Сведения о характеристиках образуемого земельного участка :ЗУ1 :

обозначение земельного участка

№ п/п	Наименование характеристики земельного участка	Значение характеристики
1	2	3
1.	Сведения об адресе земельного участка	—
1.1.	Сведения об ином месте нахождения земельного участка, не являющегося объектом адресации, в структурированном виде	Российская Федерация, Республика Хакасия
1.2.	Дополнительные сведения о месте нахождения земельного участка	—
2.	Категория земель	Земли населенных пунктов
3.	Вид (виды) разрешенного использования	ижс
3.1.	Дополнительные сведения об использовании земельного участка	—
4.	Реестровый номер границ территориальной зоны или в случае отсутствия такого реестрового номера ее индивидуальное обозначение (вид, тип, номер, индекс)	—
5.	Площадь земельного участка ± величина погрешности определения (вычисления) площади (Р ± ΔР), м²	2 470 ± 17

1	2	3
6.	Формула, примененная для вычисления предельной погрешности определения площади земельного участка, с подставленными значениями и итоговые (вычисленные) значения	3,5*Mt*√(P) = 3,5*0,1*√(2470) = 17
7.	Предельный минимальный и максимальный размеры земельного участка (Рмин) и (Рмакс), м²	Рмин = 600 Рмакс = 2 500
8.	Кадастровый или иной государственный учетный номер (инвентарный) объекта недвижимости, расположенного на образуемом земельном участке	19:11:010103:456
9.	Кадастровые номера исходных земельных участков	—
9.1.	Кадастровый номер входящего в состав земельного участка, представляющего собой единое землепользование (номер контура многоконтурного земельного участка), преобразование которого осуществляется	—
9.2.	Кадастровые номера земельных участков, исключаемых из состава измененного (исходного) земельного участка, представляющего собой единое землепользование	—
9.3.	Кадастровый или иной государственный учетный номер (инвентарный) объекта недвижимости, расположенного на измененном земельном участке	—
10.	Условный номер земельного участка	—
11.	Учетный номер проекта межевания территории	—
12.	Дополнительные сведения об образовании земельного участка	—
13.	Сведения о земельных участках (землях общего пользования, территории общего пользования), посредством которых обеспечивается доступ	Земли общего пользования
14.	Иные сведения	—
4. Пояснения к сведениям об образуемом земельном участке	:ЗУ1: обозначение земельного участка	
1.	—	

1. Сведения о характерных точках границ образуемого земельного участка :ЗУ2 :

обозначение земельного участка

Система координат МСК-166 (19) Зона № 1

Обозначение характерных точек границ	Координаты, м		Метод определения координат	Формулы, примененные для расчета средней квадратической погрешности определения координат характерных точек границ (Mt), с подставленными в такие формулы значениями и итоговые (вычисленные) значения Mt, м	Описание закрепления точки
	X	Y			
1	2	3	4	5	6
н194У	497 816,24	104 734,68	Метод спутниковых геодезических измерений (определений)	√(m0^2 + m1^2) = √(0,06^2 + 0,08^2) = 0,10	—
н339У	497 831,18	104 744,77			
338	497 825,80	104 754,06			
337	497 822,69	104 752,42			
336	497 808,22	104 776,08			
335	497 809,43	104 776,77			
н608У	497 774,39	104 845,86			
н609У	497 760,44	104 838,17			
н201У	497 770,01	104 817,05			
н200У	497 791,35	104 773,34			
н199У	497 795,90	104 766,91			
н198У	497 796,87	104 766,91			
н197У	497 800,89	104 760,09			

1	2	3	4	5	6
н196У	497 810,43	104 743,94	Метод спутниковых геодезических измерений (определений)	√(m0^2 + m1^2) = √(0,06^2 + 0,08^2) = 0,10	—
н195У	497 813,78	104 738,83			
н194У	497 816,24	104 734,68			

2. Сведения о частях границ образуемого земельного участка :ЗУ2:

обозначение земельного участка

Обозначение части границ		Горизонтальное проложение (S), м	Описание прохождения части границ	Сведения о согласовании местоположения границ (согласовано/спорное)
от т.	до т.			
1	2	3	4	5
н194У	н339У	18,03	—	согласовано
н339У	338	10,74		
338	337	3,52		
337	336	27,73		
336	335	1,39		
335	н608У	77,47		
н608У	н609У	15,93		
н609У	н201У	23,19		
н201У	н200У	48,64		
н200У	н199У	7,88		
н199У	н198У	0,97		
н198У	н197У	7,92		
н197У	н196У	18,76		
н196У	н195У	6,11		
н195У	н194У	4,82		

3. Сведения о характеристиках образуемого земельного участка :ЗУ2:

обозначение земельного участка

№ п/п	Наименование характеристики земельного участка	Значение характеристики
1	2	3

1	2	3
1.	Сведения об адресе земельного участка	—
1.1.	Сведения об ином месте нахождения земельного участка, не являющегося объектом адресации, в структурированном виде	Российская Федерация, Республика Хакасия
1.2.	Дополнительные сведения о месте нахождения земельного участка	—
2.	Категория земель	Земли населенных пунктов
3.	Вид (виды) разрешенного использования	ижс
3.1.	Дополнительные сведения об использовании земельного участка	—
4.	Реестровый номер границ территориальной зоны или в случае отсутствия такого реестрового номера ее индивидуальное обозначение (вид, тип, номер, индекс)	—
5.	Площадь земельного участка ± величина погрешности определения (вычисления) площади (Р ± ΔР), м²	1 940 ± 15
6.	Формула, примененная для вычисления предельной погрешности определения площади земельного участка, с подставленными значениями и итоговые (вычисленные) значения	3,5*Mt*√(P) = 3,5*0,1*√(1940) = 15
7.	Предельный минимальный и максимальный размеры земельного участка (Рмин) и (Рмакс), м²	Рмин = 600 Рмакс = 2 500
8.	Кадастровый или иной государственный учетный номер (инвентарный) объекта недвижимости, расположенного на образуемом земельном участке	19:11:010233:65
9.	Кадастровые номера исходных земельных участков	—
9.1.	Кадастровый номер входящего в состав земельного участка, представляющего собой единое землепользование (номер контура многоконтурного земельного участка), преобразование которого осуществляется	—
9.2.	Кадастровые номера земельных участков, исключаемых из состава измененного (исходного) земельного участка, представляющего собой единое землепользование	—
9.3.	Кадастровый или иной государственный учетный номер (инвентарный) объекта недвижимости, расположенного на измененном земельном участке	—

1	2	3
10.	Условный номер земельного участка	—
11.	Учетный номер проекта межевания территории	—
12.	Дополнительные сведения об образовании земельного участка	—
13.	Сведения о земельных участках (землях общего пользования, территории общего пользования), посредством которых обеспечивается доступ	Земли общего пользования
14.	Иные сведения	—

4. Пояснения к сведениям об образуемом земельном участке :ЗУ2 :
обозначение земельного участка

1.	—

1. Сведения о характерных точках границ образуемого земельного участка :ЗУ3 :
обозначение земельного участка

Система координат МСК-166 (19) Зона № 1

Обозначение характерных точек границ	Координаты, м		Метод определения координат	Формулы, примененные для расчета средней квадратической погрешности определения координат характерных точек границ (Mt), с подставленными в такие формулы значениями и итоговые (вычисленные) значения Mt, м	Описание закрепления точки
	X	Y			
1	2	3	4	5	6
н446У	498 054,02	104 873,73	Метод спутниковых геодезических измерений (определений)	√(m0^2 + m1^2) = √(0,06^2 + 0,08^2) = 0,10	—
н615У	498 057,91	104 875,23			
н616У	498 059,11	104 872,13			
н617У	498 065,49	104 875,11			
н462У	498 064,14	104 879,29			
н473У	498 061,33	104 886,33			
н472У	498 050,05	104 919,91			

1	2	3	4	5	6
н471У	498 037,44	104 956,27	Метод спутниковых геодезических измерений (определений)	√(m0^2 + m1^2) = √(0,06^2 + 0,08^2) = 0,10	—
н618У	498 029,91	104 980,82			
н454У	498 018,28	104 976,75			
н451У	498 026,84	104 952,27			
н450У	498 036,10	104 923,40			
н449У	498 041,18	104 907,54			
н448У	498 044,20	104 898,14			
н447У	498 047,83	104 889,80			
н446У	498 054,02	104 873,73			

2. Сведения о частях границ образуемого земельного участка :ЗУ3 :

обозначение земельного участка

Обозначение части границ		Горизонтальное проложение (S), м	Описание прохождения части границ	Сведения о согласовании местоположения границ (согласовано/спорное)
от т.	до т.			
1	2	3	4	5
н446У	н615У	4,17	—	согласовано
н615У	н616У	3,32		
н616У	н617У	7,04		
н617У	н462У	4,39		
н462У	н473У	7,58		
н473У	н472У	35,42		
н472У	н471У	38,48		
н471У	н618У	25,68		
н618У	н454У	12,32		
н454У	н451У	25,93		
н451У	н450У	30,32		
н450У	н449У	16,65		

1	2	3	4	5
н449У	н448У	9,87	—	согласовано
н448У	н447У	9,10		
н447У	н446У	17,22		

3. Сведения о характеристиках образуемого земельного участка :ЗУ3 :

обозначение земельного участка

№ п/п	Наименование характеристики земельного участка	Значение характеристики
1	2	3
1.	Сведения об адресе земельного участка	—
1.1.	Сведения об ином месте нахождения земельного участка, не являющегося объектом адресации, в структурированном виде	Российская Федерация, Республика Хакасия
1.2.	Дополнительные сведения о месте нахождения земельного участка	—
2.	Категория земель	Земли населенных пунктов
3.	Вид (виды) разрешенного использования	ижс
3.1.	Дополнительные сведения об использовании земельного участка	—
4.	Реестровый номер границ территориальной зоны или в случае отсутствия такого реестрового номера ее индивидуальное обозначение (вид, тип, номер, индекс)	—
5.	Площадь земельного участка ± величина погрешности определения (вычисления) площади (Р ± ΔР), м²	1 313 ± 13
6.	Формула, примененная для вычисления предельной погрешности определения площади земельного участка, с подставленными значениями и итоговые (вычисленные) значения	$3,5*Mt*\sqrt{(P)} = 3,5*0,1*\sqrt{(1313)} = 13$
7.	Предельный минимальный и максимальный размеры земельного участка (Рмин) и (Рмакс), м²	Рмин = 600 Рмакс = 2 500
8.	Кадастровый или иной государственный учетный номер (инвентарный) объекта недвижимости, расположенного на образуемом земельном участке	19:11:010233:67
9.	Кадастровые номера исходных земельных участков	—

1	2	3
9.1.	Кадастровый номер входящего в состав земельного участка, представляющего собой единое землепользование (номер контура многоконтурного земельного участка), преобразование которого осуществляется	—
9.2.	Кадастровые номера земельных участков, исключаемых из состава измененного (исходного) земельного участка, представляющего собой единое землепользование	—
9.3.	Кадастровый или иной государственный учетный номер (инвентарный) объекта недвижимости, расположенного на измененном земельном участке	—
10.	Условный номер земельного участка	—
11.	Учетный номер проекта межевания территории	—
12.	Дополнительные сведения об образовании земельного участка	—
13.	Сведения о земельных участках (землях общего пользования, территории общего пользования), посредством которых обеспечивается доступ	Земли общего пользования
14.	Иные сведения	—
4. Пояснения к сведениям об образуемом земельном участке	:ЗУ3 : обозначение земельного участка	
1.	—	

Сведения об уточняемых земельных участках, необходимые для исправления реестровых ошибок в сведениях о местоположении их границ

1. Сведения о характерных точках границ уточняемого земельного участка с кадастровым номером 19:11:010233:2 :

Система координат МСК-166 (19) Зона № 1

Обозначение характерных точек границ	Координаты, м				Метод определения координат	Формулы, примененные для расчета средней квадратической погрешности определения координат характерных точек границ (Mt), с подставленными в такие формулы значениями и итоговые (вычисленные) значения Mt, м	Описание закрепления точки
	содержатся в Едином государственном реестре недвижимости		определены в результате выполнения комплексных кадастровых работ				
	X	Y	X	Y			
1	2	3	4	5	6	7	8
109	—	—	498 019,91	104 861,98	Метод спутниковых геодезических измерений (определений)	0,10	—
110	—	—	498 014,28	104 877,84			
111	497 973,95	104 992,67	497 973,95	104 992,67			
112	497 972,61	104 996,72	—	—	—	—	
112	—	—	497 973,02	104 995,49	Метод спутниковых геодезических измерений (определений)	0,10	
415	497 940,56	104 981,47	497 940,56	104 981,47			
114	497 980,00	104 875,07	—	—	—	—	
115	497 992,67	104 848,72	—	—			
109	498 019,30	104 861,40	—	—			
110	498 010,10	104 883,30	—	—			
420	—	—	497 960,45	104 933,54	Метод спутниковых геодезических измерений (определений)	0,10	
419	—	—	497 976,09	104 894,31			
114	—	—	497 984,71	104 870,78			
115	—	—	497 993,14	104 848,97			

1	2	3	4	5	6	7	8
422	—	—	497 993,74	104 847,77	Метод спутниковых геодезических измерений (определений)	0,10	—
423	—	—	498 001,46	104 851,24			
424	—	—	498 004,73	104 852,72			
425	—	—	498 007,30	104 847,34			
426	—	—	498 019,14	104 853,12			
427	—	—	498 016,68	104 858,15			
428	—	—	498 020,79	104 859,87			
109	—	—	498 019,91	104 861,98			

2. Сведения о частях границ уточняемого земельного участка с кадастровым номером 19:11:010233:2 :

Обозначение части границ		Горизонтальное проложение (S), м	Описание прохождения части границ	Сведения о согласовании местоположения границ (согласовано/спорное)
от т.	до т.			
1	2	3	4	5
109	110	16,83	—	согласовано
110	111	121,71		
111	112	2,97		
112	415	35,36		
415	420	51,89		
420	419	42,23		
419	114	25,06		
114	115	23,38		
115	422	1,34		
422	423	8,46		
423	424	3,59		
424	425	5,96		
425	426	13,18		
426	427	5,60		

1	2	3	4	5
427	428	4,46	—	согласовано
428	109	2,29		

3. Сведения о характеристиках уточняемого земельного участка с кадастровым номером 19:11:010233:2 :

№ п/п	Наименование характеристики	Значение характеристики
1	2	3
1.	Сведения об адресе земельного участка	—
1.1.	Сведения об ином месте нахождения земельного участка, не являющегося объектом адресации, в структурированном виде	—
1.2.	Дополнительные сведения о месте нахождения земельного участка	—
2.	Площадь земельного участка ± величина погрешности определения (вычисления) площади (Р ± ΔР), м²	4 660 ± 24
3.	Формула, примененная для вычисления предельной погрешности определения площади земельного участка, с подставленными значениями и итоговые (вычисленные) значения	3,5*Mt*√(P) = 3,5*0,1*√(4660) = 24
4.	Площадь земельного участка согласно сведениям Единого государственного реестра недвижимости (Ркад), м²	4 660
5.	Оценка расхождения Р и Ркад (Р - Ркад), м²	0
6.	Предельный минимальный и максимальный размеры земельного участка (Рмин и Рмакс), м²	Рмин = 600 Рмакс = 2 500
7.	Кадастровый или иной государственный учетный номер (инвентарный) здания, сооружения, объекта незавершенного строительства, расположенного на земельном участке	19:11:010233:92
8.	Вид (виды) разрешенного использования	—
8.1.	Дополнительные сведения об использовании земельного участка	—
9.	Сведения о земельных участках (землях общего пользования, территории общего пользования), посредством которых обеспечивается доступ	Земли общего пользования
10.	Иные сведения	—

4. Пояснения к сведениям об уточняемом земельном участке с кадастровым номером 19:11:010233:2 :

1.	При проведении ККР была выявлена и устранена реестровая ошибка в описании местоположения границ. Исправление реестровой ошибки проведено в связи с выявлением несоответствия фактического местоположения на местности границ ЗУ сведениями ЕГРН. Площадь изменена в пределах 10% от площади ЗУ, сведения о которой относительно этого ЗУ содержаться в ЕГРН.

1. Сведения о характерных точках границ уточняемого земельного участка с кадастровым номером 19:11:010233:5 :

Система координат МСК-166 (19) Зона № 1

Обозначение характерных точек границ	Координаты, м				Метод определения координат	Формулы, примененные для расчета средней квадратической погрешности определения координат характерных точек границ (Mt), с подставленными в такие формулы значениями и итоговые (вычисленные) значения Mt, м	Описание закрепления точки
	содержатся в Едином государственном реестре недвижимости		определены в результате выполнения комплексных кадастровых работ				
	X	Y	X	Y			
1	2	3	4	5	6	7	8
146	—	—	498 365,91	104 991,56	Метод спутниковых геодезических измерений (определений)	0,10	—
559	—	—	498 366,86	104 989,20			
147	—	—	498 393,33	104 995,36			
148	—	—	498 389,30	105 014,99			
149	—	—	498 386,06	105 030,80			
150	498 363,60	105 030,80	498 363,60	105 030,80			
151	498 364,13	105 013,87	498 364,13	105 013,87			
152	498 362,53	105 000,67	—	—	—	—	
146	498 362,53	104 991,07	—	—			
147	498 391,73	104 995,60	—	—			
148	498 390,67	105 014,53	—	—			
149	498 389,87	105 032,93	—	—			
152	—	—	498 363,48	104 997,15	Метод спутниковых геодезических измерений (определений)	0,10	
146	—	—	498 365,91	104 991,56			

2. Сведения о частях границ уточняемого земельного участка с кадастровым номером 19:11:010233:5 :

Обозначение части границ		Горизонтальное проложение (S), м	Описание прохождения части границ	Сведения о согласовании местоположения границ (согласовано/спорное)
от т.	до т.			
1	2	3	4	5
146	559	2,54	—	согласовано
559	147	27,18		
147	148	20,04		
148	149	16,14		
149	150	22,46		
150	151	16,94		
151	152	16,73		
152	146	6,10		

3. Сведения о характеристиках уточняемого земельного участка с кадастровым номером 19:11:010233:5 :

№ п/п	Наименование характеристики	Значение характеристики
1	2	3
1.	Сведения об адресе земельного участка	—
1.1.	Сведения об ином месте нахождения земельного участка, не являющегося объектом адресации, в структурированном виде	—
1.2.	Дополнительные сведения о месте нахождения земельного участка	—
2.	Площадь земельного участка ± величина погрешности определения (вычисления) площади (Р ± ΔР), м²	1 006 ± 11
3.	Формула, примененная для вычисления предельной погрешности определения площади земельного участка, с подставленными значениями и итоговые (вычисленные) значения	3,5*Mt*√(P) = 3,5*0,1*√(1006) = 11
4.	Площадь земельного участка согласно сведениям Единого государственного реестра недвижимости (Ркад), м²	1 056
5.	Оценка расхождения Р и Ркад (Р - Ркад), м²	50
6.	Предельный минимальный и максимальный размеры земельного участка (Рмин и Рмакс), м²	Рмин = 600 Рмакс = 2 500
7.	Кадастровый или иной государственный учетный номер (инвентарный) здания, сооружения, объекта незавершенного строительства, расположенного на земельном участке	19:11:010233:119
8.	Вид (виды) разрешенного использования	—

1	2	3
8.1.	Дополнительные сведения об использовании земельного участка	—
9.	Сведения о земельных участках (землях общего пользования, территории общего пользования), посредством которых обеспечивается доступ	Земли общего пользования
10.	Иные сведения	Ограничения прав на земельный участок, предусмотренные статьями 56, 56.1 Земельного кодекса Российской Федерации. Учётный номер зоны 19:11-6.1246

4. Пояснения к сведениям об уточняемом земельном участке с кадастровым номером 19:11:010233:5 :

1.	При проведении ККР была выявлена и устранена реестровая ошибка в описании местоположения границ. Исправление реестровой ошибки проведено в связи с выявлением несоответствия фактического местоположения на местности границ ЗУ сведениями ЕГРН. Площадь изменена в пределах 10% от площади ЗУ, сведения о которой относительно этого ЗУ содержаться в ЕГРН.

1. Сведения о характерных точках границ уточняемого земельного участка с кадастровым номером 19:11:010233:6 :

Система координат МСК-166 (19) Зона № 1

Обозначение характерных точек границ	Координаты, м				Метод определения координат	Формулы, примененные для расчета средней квадратической погрешности определения координат характерных точек границ (Mt), с подставленными в такие формулы значениями и итоговые (вычисленные) значения Mt, м	Описание закрепления точки
	содержатся в Едином государственном реестре недвижимости		определены в результате выполнения комплексных кадастровых работ				
	X	Y	X	Y			
1	2	3	4	5	6	7	8
153	498 314,53	104 984,00	—	—	—	—	—
154	498 348,53	104 988,93	—	—			
155	498 348,00	105 010,93	—	—			
156	498 314,13	105 008,00	—	—			
1	—	—	498 317,95	104 981,23	Метод спутниковых геодезических измерений (определений)	0,10	Закрепление отсутствует
154	—	—	498 353,78	104 987,17			—
552	—	—	498 353,59	104 989,75			
155	—	—	498 351,68	105 011,77			

1	2	3	4	5	6	7	8
2	—	—	498 319,05	105 009,33	Метод спутниковых геодезических измерений (определений)	0,10	Закрепление отсутствует
551	—	—	498 316,32	105 000,10			—
550	—	—	498 317,95	104 986,73			
153	498 314,53	104 984,00	—	—	—	—	

2. Сведения о частях границ уточняемого земельного участка с кадастровым номером 19:11:010233:6 :

Обозначение части границ		Горизонтальное проложение (S), м	Описание прохождения части границ	Сведения о согласовании местоположения границ (согласовано/спорное)
от т.	до т.			
1	2	3	4	5
1	154	36,32	—	согласовано
154	552	2,59		
552	155	22,10		
155	2	32,72		
2	551	9,63		
551	550	13,47		
550	1	5,50		

3. Сведения о характеристиках уточняемого земельного участка с кадастровым номером 19:11:010233:6 :

№ п/п	Наименование характеристики	Значение характеристики
1	2	3
1.	Сведения об адресе земельного участка	—
1.1.	Сведения об ином месте нахождения земельного участка, не являющегося объектом адресации, в структурированном виде	—
1.2.	Дополнительные сведения о месте нахождения земельного участка	—
2.	Площадь земельного участка ± величина погрешности определения (вычисления) площади (Р ± ΔР), м²	933 ± 11
3.	Формула, примененная для вычисления предельной погрешности определения площади земельного участка, с подставленными значениями и итоговые (вычисленные) значения	3,5*Mt*√(P) = 3,5*0,1*√(933) = 11
4.	Площадь земельного участка согласно сведениям Единого государственного реестра недвижимости (Ркад), м²	782

1	2	3
5.	Оценка расхождения Р и Ркад (Р - Ркад), м²	151
6.	Предельный минимальный и максимальный размеры земельного участка (Рмин и Рмакс), м²	Рмин = 600 Рмакс = 2 500
7.	Кадастровый или иной государственный учетный номер (инвентарный) здания, сооружения, объекта незавершенного строительства, расположенного на земельном участке	—
8.	Вид (виды) разрешенного использования	—
8.1.	Дополнительные сведения об использовании земельного участка	—
9.	Сведения о земельных участках (землях общего пользования, территории общего пользования), посредством которых обеспечивается доступ	Земли общего пользования
10.	Иные сведения	Ограничения прав на земельный участок, предусмотренные статьями 56, 56.1 Земельного кодекса Российской Федерации. Учётный номер зоны 19:11-6.1246

4. Пояснения к сведениям об уточняемом земельном участке с кадастровым номером 19:11:010233:6 :

1.	При проведении ККР была выявлена и устранена реестровая ошибка в описании местоположения границ. Исправление реестровой ошибки проведено в связи с выявлением несоответствия фактического местоположения на местности границ ЗУ сведениями ЕГРН. Площадь изменена в пределах 10% от площади ЗУ, сведения о которой относительно этого ЗУ содержаться в ЕГРН.

1. Сведения о характерных точках границ уточняемого земельного участка с кадастровым номером 19:11:010233:7 :

Система координат МСК-166 (19) Зона № 1

Обозначение характерных точек границ	Координаты, м				Метод определения координат	Формулы, примененные для расчета средней квадратической погрешности определения координат характерных точек границ (Mt), с подставленными в такие формулы значениями и итоговые (вычисленные) значения Mt, м	Описание закрепления точки
	содержатся в Едином государственном реестре недвижимости		определены в результате выполнения комплексных кадастровых работ				
	X	Y	X	Y			
1	2	3	4	5	6	7	8
157	498 214,20	104 946,00	—	—	—	—	—
158	498 196,35	104 994,96	—	—			
159	498 172,72	104 987,60	—	—			
160	498 180,83	104 963,49	—	—			
161	498 192,80	104 937,40	—	—			

1	2	3	4	5	6	7	8
157	—	—	498 217,00	104 944,62	Метод спутниковых геодезических измерений (определений)	0,10	—
158	—	—	498 198,27	104 995,99			
159	—	—	498 175,90	104 988,23			
160	—	—	498 185,54	104 960,43			
161	—	—	498 195,19	104 935,21			
157	498 214,20	104 946,00	—	—	—	—	

2. Сведения о частях границ уточняемого земельного участка с кадастровым номером 19:11:010233:7 :

Обозначение части границ		Горизонтальное проложение (S), м	Описание прохождения части границ	Сведения о согласовании местоположения границ (согласовано/спорное)
от т.	до т.			
1	2	3	4	5
157	158	54,68	—	согласовано
158	159	23,68		
159	160	29,42		
160	161	27,00		
161	157	23,75		

3. Сведения о характеристиках уточняемого земельного участка с кадастровым номером 19:11:010233:7 :

№ п/п	Наименование характеристики	Значение характеристики
1	2	3
1.	Сведения об адресе земельного участка	—
1.1.	Сведения об ином месте нахождения земельного участка, не являющегося объектом адресации, в структурированном виде	—
1.2.	Дополнительные сведения о месте нахождения земельного участка	—
2.	Площадь земельного участка ± величина погрешности определения (вычисления) площади (P ± ΔP), м²	1 329 ± 13
3.	Формула, примененная для вычисления предельной погрешности определения площади земельного участка, с подставленными значениями и итоговые (вычисленные) значения	$3,5*Mt*\sqrt{(P)} = 3,5*0,1*\sqrt{(1329)} = 13$

1	2	3
4.	Площадь земельного участка согласно сведениям Единого государственного реестра недвижимости (Ркад), м²	1 305
5.	Оценка расхождения Р и Ркад (Р - Ркад), м²	24
6.	Предельный минимальный и максимальный размеры земельного участка (Рмин и Рмакс), м²	Рмин = 600 Рмакс = 2 500
7.	Кадастровый или иной государственный учетный номер (инвентарный) здания, сооружения, объекта незавершенного строительства, расположенного на земельном участке	19:11:010233:91
8.	Вид (виды) разрешенного использования	—
8.1.	Дополнительные сведения об использовании земельного участка	—
9.	Сведения о земельных участках (землях общего пользования, территории общего пользования), посредством которых обеспечивается доступ	Земли общего пользования
10.	Иные сведения	—

4. Пояснения к сведениям об уточняемом земельном участке с кадастровым номером 19:11:010233:7 :

1.	При проведении ККР была выявлена и устранена реестровая ошибка в описании местоположения границ. Исправление реестровой ошибки проведено в связи с выявлением несоответствия фактического местоположения на местности границ ЗУ сведениями ЕГРН. Площадь изменена в пределах 10% от площади ЗУ, сведения о которой относительно этого ЗУ содержаться в ЕГРН.

1. Сведения о характерных точках границ уточняемого земельного участка с кадастровым номером 19:11:010233:8 :

Система координат МСК-166 (19) Зона № 1

Обозначение характерных точек границ	Координаты, м				Метод определения координат	Формулы, примененные для расчета средней квадратической погрешности определения координат характерных точек границ (Mt), с подставленными в такие формулы значениями и итоговые (вычисленные) значения Mt, м	Описание закрепления точки
	содержатся в Едином государственном реестре недвижимости		определены в результате выполнения комплексных кадастровых работ				
	X	Y	X	Y			
1	2	3	4	5	6	7	8
149	—	—	498 390,19	105 030,80	Метод спутниковых геодезических измерений (определений)	0,10	—
162	—	—	498 391,21	105 035,82			

1	2	3	4	5	6	7	8
565	—	—	498 387,05	105 055,72	Метод спутниковых геодезических измерений (определений)	0,10	—
553	498 385,09	105 065,11	498 385,09	105 065,11			
163	498 376,20	105 091,43	498 376,20	105 091,43			
164	498 358,86	105 089,27	—	—	—	—	
165	498 358,62	105 071,64	—	—			
166	498 298,78	105 061,99	—	—			
167	498 300,30	105 042,92	—	—			
168	498 301,04	105 022,83	—	—			
169	498 314,00	105 008,00	—	—			
155	498 348,00	105 010,93	—	—			
154	498 348,53	104 988,93	—	—			
146	498 362,53	104 991,07	—	—			
152	498 362,53	105 000,67	—	—			
164	—	—	498 358,86	105 087,65	Метод спутниковых геодезических измерений (определений)	0,10	
620	—	—	498 347,44	105 085,17			
166	—	—	498 299,93	105 069,31			
5	—	—	498 302,44	105 039,30			Закрепление отсутствует
4	—	—	498 303,46	105 022,97			
3	—	—	498 319,05	105 009,33			
155	—	—	498 351,68	105 011,77			—
154	—	—	498 353,59	104 989,75			
154	—	—	498 353,78	104 987,17			

1	2	3	4	5	6	7	8
556	—	—	498 357,98	104 987,74	Метод спутниковых геодезических измерений (определений)	0,10	—
554	—	—	498 357,71	104 990,21			
555	—	—	498 361,67	104 990,73			
576	—	—	498 362,13	104 988,49			
575	—	—	498 366,86	104 989,20			
574	—	—	498 365,91	104 991,56			
152	—	—	498 363,48	104 997,15			
151	498 364,13	105 013,87	498 364,13	105 013,87			
150	498 363,60	105 030,80	498 363,60	105 030,80			
149	498 389,87	105 032,93	—	—	—	—	
149	—	—	498 386,06	105 030,80	Метод спутниковых геодезических измерений (определений)	0,10	
149	—	—	498 390,19	105 030,80			

2. Сведения о частях границ уточняемого земельного участка с кадастровым номером 19:11:010233:8 :

Обозначение части границ		Горизонтальное проложение (S), м	Описание прохождения части границ	Сведения о согласовании местоположения границ (согласовано/спорное)
от т.	до т.			
1	2	3	4	5
149	162	5,12	—	согласовано
162	565	20,33		
565	553	9,59		
553	163	27,78		
163	164	17,75		
164	620	11,69		
620	166	50,09		
166	5	30,11		

1	2	3	4	5
5	4	16,36	—	согласовано
4	3	20,71		
3	155	32,72		
155	154	22,10		
154	154	2,59		
154	556	4,24		
556	554	2,48		
554	555	3,99		
555	576	2,29		
576	575	4,78		
575	574	2,54		
574	152	6,10		
152	151	16,73		
151	150	16,94		
150	149	22,46		
149	149	4,13		

3. Сведения о характеристиках уточняемого земельного участка с кадастровым номером 19:11:010233:8 :

№ п/п	Наименование характеристики	Значение характеристики
1	2	3
1.	Сведения об адресе земельного участка	—
1.1.	Сведения об ином месте нахождения земельного участка, не являющегося объектом адресации, в структурированном виде	—
1.2.	Дополнительные сведения о месте нахождения земельного участка	—
2.	Площадь земельного участка ± величина погрешности определения (вычисления) площади (Р ± ΔР), м²	5 728 ± 26
3.	Формула, примененная для вычисления предельной погрешности определения площади земельного участка, с подставленными значениями и итоговые (вычисленные) значения	$3,5*Mt*\sqrt{(P)} = 3,5*0,1*\sqrt{(5728)} = 26$
4.	Площадь земельного участка согласно сведениям Единого государственного реестра недвижимости (Ркад), м²	5 219
5.	Оценка расхождения Р и Ркад (Р - Ркад), м²	509

1	2	3
6.	Предельный минимальный и максимальный размеры земельного участка (Рмин и Рмакс), м²	Рмин = 600 Рмакс = 2 500
7.	Кадастровый или иной государственный учетный номер (инвентарный) здания, сооружения, объекта незавершенного строительства, расположенного на земельном участке	19:11:000000:1935; 19:11:010233:368; 19:11:010233:367; 19:11:010233:364; 19:11:010233:365; 19:11:010233:366
8.	Вид (виды) разрешенного использования	—
8.1.	Дополнительные сведения об использовании земельного участка	—
9.	Сведения о земельных участках (землях общего пользования, территории общего пользования), посредством которых обеспечивается доступ	Земли общего пользования
10.	Иные сведения	—

4. Пояснения к сведениям об уточняемом земельном участке с кадастровым номером 19:11:010233:8 :

1.	При проведении ККР была выявлена и устранена реестровая ошибка в описании местоположения границ. Исправление реестровой ошибки проведено в связи с выявлением несоответствия фактического местоположения на местности границ ЗУ сведениями ЕГРН. Площадь изменена в пределах 10% от площади ЗУ, сведения о которой относительно этого ЗУ содержаться в ЕГРН.

1. Сведения о характерных точках границ уточняемого земельного участка с кадастровым номером 19:11:010233:9 :

Система координат МСК-166 (19) Зона № 1

Обозначение характерных точек границ	Координаты, м				Метод определения координат	Формулы, примененные для расчета средней квадратической погрешности определения координат характерных точек границ (Mt), с подставленными в такие формулы значениями и итоговые (вычисленные) значения Mt, м	Описание закрепления точки
	содержатся в Едином государственном реестре недвижимости		определены в результате выполнения комплексных кадастровых работ				
	X	Y	X	Y			
1	2	3	4	5	6	7	8
170	498 097,88	104 997,33	498 097,88	104 997,33	Метод спутниковых геодезических измерений (определений)	0,10	—
171	498 084,79	104 993,62	498 084,79	104 993,62			
172	498 093,25	104 968,21	—	—	—	—	
173	498 101,50	104 946,83	—	—			
174	498 109,88	104 921,38	—	—			
175	498 115,70	104 905,60	—	—			

1	2	3	4	5	6	7	8
176	498 116,67	104 903,08	—	—	—	—	—
177	498 121,08	104 905,04	—	—			
178	498 121,96	104 902,67	—	—			
145	498 127,62	104 905,67	—	—			
144	498 121,62	104 925,08	—	—			
143	498 113,17	104 950,42	—	—			
172	—	—	498 095,04	104 967,07	Метод спутниковых геодезических измерений (определений)	0,10	
173	—	—	498 102,63	104 947,24			
174	—	—	498 111,49	104 920,95			
175	—	—	498 118,49	104 903,79			
176	—	—	498 118,83	104 902,95			
177	—	—	498 122,92	104 904,86			
178	—	—	498 123,96	104 903,12			
145	—	—	498 129,82	104 905,55			
170	498 097,88	104 997,33	498 097,88	104 997,33			

2. Сведения о частях границ уточняемого земельного участка с кадастровым номером 19:11:010233:9 :

Обозначение части границ		Горизонтальное проложение (S), м	Описание прохождения части границ	Сведения о согласовании местоположения границ (согласовано/спорное)
от т.	до т.			
1	2	3	4	5
170	171	13,61	—	согласовано
171	172	28,46		
172	173	21,23		
173	174	27,74		
174	175	18,53		
175	176	0,91		

1	2	3	4	5
176	177	4,51	—	согласовано
177	178	2,03		
178	145	6,34		
145	170	97,18		

3. Сведения о характеристиках уточняемого земельного участка с кадастровым номером 19:11:010233:9 :

№ п/п	Наименование характеристики	Значение характеристики
1	2	3
1.	Сведения об адресе земельного участка	—
1.1.	Сведения об ином месте нахождения земельного участка, не являющегося объектом адресации, в структурированном виде	—
1.2.	Дополнительные сведения о месте нахождения земельного участка	—
2.	Площадь земельного участка ± величина погрешности определения (вычисления) площади (Р ± ΔР), м²	1 200 ± 12
3.	Формула, примененная для вычисления предельной погрешности определения площади земельного участка, с подставленными значениями и итоговые (вычисленные) значения	3,5*Mt*√(P) = 3,5*0,1*√(1200) = 12
4.	Площадь земельного участка согласно сведениям Единого государственного реестра недвижимости (Ркад), м²	1 218
5.	Оценка расхождения Р и Ркад (Р - Ркад), м²	18
6.	Предельный минимальный и максимальный размеры земельного участка (Рмин и Рмакс), м²	Рмин = 600 Рмакс = 2 500
7.	Кадастровый или иной государственный учетный номер (инвентарный) здания, сооружения, объекта незавершенного строительства, расположенного на земельном участке	19:11:010233:68
8.	Вид (виды) разрешенного использования	—
8.1.	Дополнительные сведения об использовании земельного участка	—
9.	Сведения о земельных участках (землях общего пользования, территории общего пользования), посредством которых обеспечивается доступ	Земли общего пользования
10.	Иные сведения	—

4. Пояснения к сведениям об уточняемом земельном участке с кадастровым номером 19:11:010233:9 :

1.	При проведении ККР была выявлена и устранена реестровая ошибка в описании местоположения границ. Исправление реестровой ошибки проведено в связи с выявлением несоответствия фактического местоположения на местности границ ЗУ сведениями ЕГРН. Площадь изменена в пределах 10% от площади ЗУ, сведения о которой относительно этого ЗУ содержаться в ЕГРН.

1. Сведения о характерных точках границ уточняемого земельного участка с кадастровым номером 19:11:010233:12 :

Система координат МСК-166 (19) Зона № 1

Обозначение характерных точек границ	Координаты, м				Метод определения координат	Формулы, примененные для расчета средней квадратической погрешности определения координат характерных точек границ (Mt), с подставленными в такие формулы значениями и итоговые (вычисленные) значения Mt, м	Описание закрепления точки
	содержатся в Едином государственном реестре недвижимости		определены в результате выполнения комплексных кадастровых работ				
	X	Y	X	Y			
1	2	3	4	5	6	7	8
1	—	—	498 317,95	104 986,73	Метод спутниковых геодезических измерений (определений)	0,10	Закрепление отсутствует
2	—	—	498 316,32	105 000,10			
3	—	—	498 319,05	105 009,33			
4	—	—	498 303,46	105 022,97			
1	—	—	498 302,44	105 039,30			
2	498 263,87	105 038,84	498 263,87	105 038,84			
3	498 273,90	104 997,22	—	—	—	—	—
3	—	—	498 264,90	105 034,39	Метод спутниковых геодезических измерений (определений)	0,10	Закрепление отсутствует
621	—	—	498 273,94	104 996,97			—
276	498 283,02	104 970,05	498 283,02	104 970,05			Закрепление отсутствует
5	498 314,59	104 980,15	—	—	—	—	—
1	498 314,53	104 984,00	—	—			

1	2	3	4	5	6	7	8
2	498 314,13	105 008,00	—	—	—	—	—
3	498 314,00	105 008,00	—	—			
4	498 301,04	105 022,83	—	—			
5	498 300,30	105 042,92	—	—			
1	498 300,05	105 046,08	—	—			
5	—	—	498 317,95	104 981,23	Метод спутниковых геодезических измерений (определений)	0,10	Закрепление отсутствует
1	—	—	498 317,95	104 986,73			

2. Сведения о частях границ уточняемого земельного участка с кадастровым номером 19:11:010233:12 :

Обозначение части границ		Горизонтальное проложение (S), м	Описание прохождения части границ	Сведения о согласовании местоположения границ (согласовано/спорное)
от т.	до т.			
1	2	3	4	5
1	2	13,47	—	согласовано
2	3	9,63		
3	4	20,71		
4	1	16,36		
1	2	38,57		
2	3	4,57		
3	621	38,50		
621	276	28,41		
276	5	36,68		
5	1	5,50		

3. Сведения о характеристиках уточняемого земельного участка с кадастровым номером 19:11:010233:12 :

№ п/п	Наименование характеристики	Значение характеристики
1	2	3
1.	Сведения об адресе земельного участка	—
1.1.	Сведения об ином месте нахождения земельного участка, не являющегося объектом адресации, в структурированном виде	—
1.2.	Дополнительные сведения о месте нахождения земельного участка	—
2.	Площадь земельного участка ± величина погрешности определения (вычисления) площади (Р ± ΔР), м²	2 588 ± 18

1	2	3
3.	Формула, примененная для вычисления предельной погрешности определения площади земельного участка, с подставленными значениями и итоговые (вычисленные) значения	3,5*Mt*√(P) = 3,5*0,1*√(2588) = 18
4.	Площадь земельного участка согласно сведениям Единого государственного реестра недвижимости (Ркад), м²	2 524
5.	Оценка расхождения Р и Ркад (Р - Ркад), м²	64
6.	Предельный минимальный и максимальный размеры земельного участка (Рмин и Рмакс), м²	Рмин = 600 Рмакс = 2 500
7.	Кадастровый или иной государственный учетный номер (инвентарный) здания, сооружения, объекта незавершенного строительства, расположенного на земельном участке	19:11:010233:90
8.	Вид (виды) разрешенного использования	—
8.1.	Дополнительные сведения об использовании земельного участка	—
9.	Сведения о земельных участках (землях общего пользования, территории общего пользования), посредством которых обеспечивается доступ	Земли общего пользования
10.	Иные сведения	—

4. Пояснения к сведениям об уточняемом земельном участке с кадастровым номером 19:11:010233:12 :

1.	При проведении ККР была выявлена и устранена реестровая ошибка в описании местоположения границ. Исправление реестровой ошибки проведено в связи с выявлением несоответствия фактического местоположения на местности границ ЗУ сведениями ЕГРН. Площадь изменена в пределах 10% от площади ЗУ, сведения о которой относительно этого ЗУ содержаться в ЕГРН.

1. Сведения о характерных точках границ уточняемого земельного участка с кадастровым номером 19:11:010233:15 :

Система координат МСК-166 (19) Зона № 1

Обозначение характерных точек границ	Координаты, м				Метод определения координат	Формулы, примененные для расчета средней квадратической погрешности определения координат характерных точек границ (Mt), с подставленными в такие формулы значениями и итоговые (вычисленные) значения Mt, м	Описание закрепления точки
	содержатся в Едином государственном реестре недвижимости		определены в результате выполнения комплексных кадастровых работ				
	X	Y	X	Y			
1	2	3	4	5	6	7	8

1	2	3	4	5	6	7	8
180	—	—	498 151,53	104 920,10	Метод спутниковых геодезических измерений (определений)	0,10	—
181	—	—	498 145,52	104 933,24			
182	—	—	498 141,65	104 942,29			
183	—	—	498 134,81	104 964,68			
184	—	—	498 125,69	104 991,43			
185	—	—	498 121,17	105 004,50			
186	—	—	498 114,51	105 025,27			
187	498 103,07	105 022,37	498 103,07	105 022,37			
188	498 105,31	105 009,36	—	—	—	—	
189	498 106,85	105 006,48	498 106,85	105 006,48	Метод спутниковых геодезических измерений (определений)	0,10	
190	498 108,95	104 998,75	498 108,95	104 998,75			
191	498 123,28	104 953,57	—	—	—	—	
192	498 137,73	104 915,65	—	—			
191	—	—	498 124,64	104 954,24	Метод спутниковых геодезических измерений (определений)	0,10	
180	498 148,93	104 920,50	—	—	—	—	
181	498 140,88	104 937,96	—	—			
182	498 140,72	104 941,15	—	—			
183	498 133,68	104 961,36	—	—			
184	498 122,74	104 996,77	—	—			
185	498 120,90	105 002,80	—	—			
186	498 113,89	105 025,47	—	—			
192	—	—	498 139,66	104 915,50	Метод спутниковых геодезических измерений (определений)	0,10	

1	2	3	4	5	6	7	8
588	—	—	498 144,61	104 917,44	Метод спутниковых геодезических измерений (определений)	0,10	—
589	—	—	498 146,18	104 912,85			
590	—	—	498 151,53	104 914,91			
591	—	—	498 149,92	104 919,30			
180	—	—	498 151,53	104 920,10			

2. Сведения о частях границ уточняемого земельного участка с кадастровым номером 19:11:010233:15 :

Обозначение части границ		Горизонтальное проложение (S), м	Описание прохождения части границ	Сведения о согласовании местоположения границ (согласовано/спорное)
от т.	до т.			
1	2	3	4	5
180	181	14,45	—	согласовано
181	182	9,84		
182	183	23,41		
183	184	28,26		
184	185	13,83		
185	186	21,81		
186	187	11,80		
187	189	16,33		
189	190	8,01		
190	191	47,19		
191	192	41,55		
192	588	5,32		
588	589	4,85		
589	590	5,73		
590	591	4,68		
591	180	1,80		

3. Сведения о характеристиках уточняемого земельного участка с кадастровым номером 19:11:010233:15 :

№ п/п	Наименование характеристики	Значение характеристики
1	2	3

1	2	3
1.	Сведения об адресе земельного участка	—
1.1.	Сведения об ином месте нахождения земельного участка, не являющегося объектом адресации, в структурированном виде	—
1.2.	Дополнительные сведения о месте нахождения земельного участка	—
2.	Площадь земельного участка ± величина погрешности определения (вычисления) площади (Р ± ΔР), м²	1 453 ± 13
3.	Формула, примененная для вычисления предельной погрешности определения площади земельного участка, с подставленными значениями и итоговые (вычисленные) значения	3,5*Mt*√(P) = 3,5*0,1*√(1453) = 13
4.	Площадь земельного участка согласно сведениям Единого государственного реестра недвижимости (Ркад), м²	1 357
5.	Оценка расхождения Р и Ркад (Р - Ркад), м²	96
6.	Предельный минимальный и максимальный размеры земельного участка (Рмин и Рмакс), м²	Рмин = 600 Рмакс = 2 500
7.	Кадастровый или иной государственный учетный номер (инвентарный) здания, сооружения, объекта незавершенного строительства, расположенного на земельном участке	19:11:010233:64
8.	Вид (виды) разрешенного использования	—
8.1.	Дополнительные сведения об использовании земельного участка	—
9.	Сведения о земельных участках (землях общего пользования, территории общего пользования), посредством которых обеспечивается доступ	Земли общего пользования
10.	Иные сведения	—
4. Пояснения к сведениям об уточняемом земельном участке с кадастровым номером		19:11:010233:15 :
1.	При проведении ККР была выявлена и устранена реестровая ошибка в описании местоположения границ. Исправление реестровой ошибки проведено в связи с выявлением несоответствия фактического местоположения на местности границ ЗУ сведениями ЕГРН. Площадь изменена в пределах 10% от площади ЗУ, сведения о которой относительно этого ЗУ содержаться в ЕГРН.	

1. Сведения о характерных точках границ уточняемого земельного участка с кадастровым номером 19:11:010233:19 :

Система координат МСК-166 (19) Зона № 1

Обозначение характерных точек границ	Координаты, м				Метод определения координат	Формулы, примененные для расчета средней квадратической погрешности определения координат характерных точек границ (Mt), с подставленными в такие формулы значениями и итоговые (вычисленные) значения Mt, м	Описание закрепления точки
	содержатся в Едином государственном реестре недвижимости		определены в результате выполнения комплексных кадастровых работ				
	X	Y	X	Y			
1	2	3	4	5	6	7	8
208	497 896,35	104 790,30	497 896,35	104 790,30	Метод спутниковых геодезических измерений (определений)	0,10	—
225	497 900,20	104 787,34	—	—	—	—	
217	497 906,50	104 791,57	—	—			
218	497 900,80	104 800,80	—	—			
225	—	—	497 899,95	104 785,97	Метод спутниковых геодезических измерений (определений)	0,10	
579	—	—	497 904,42	104 789,22			
580	—	—	497 907,46	104 791,43			
217	—	—	497 905,78	104 794,05			
218	—	—	497 901,06	104 801,10			
577	—	—	497 899,93	104 803,00			
219	497 890,52	104 826,82	497 890,52	104 826,82			
220	497 871,36	104 877,60	497 871,36	104 877,60			
221	497 858,45	104 873,11	497 858,45	104 873,11			

1	2	3	4	5	6	7	8
222	497 862,08	104 865,10	497 862,08	104 865,10	Метод спутниковых геодезических измерений (определений)	0,10	—
223	497 880,52	104 823,02	497 880,52	104 823,02			
224	497 881,46	104 823,33	497 881,46	104 823,33			
209	497 883,96	104 816,88	497 883,96	104 816,88			
578	—	—	497 892,34	104 797,34			
208	497 896,35	104 790,30	497 896,35	104 790,30			

2. Сведения о частях границ уточняемого земельного участка с кадастровым номером 19:11:010233:19 :

Обозначение части границ		Горизонтальное проложение (S), м	Описание прохождения части границ	Сведения о согласовании местоположения границ (согласовано/спорное)
от т.	до т.			
1	2	3	4	5
208	225	5,63	—	согласовано
225	579	5,53		
579	580	3,76		
580	217	3,11		
217	218	8,48		
218	577	2,21		
577	219	25,61		
219	220	54,27		
220	221	13,67		
221	222	8,79		
222	223	45,94		
223	224	0,99		
224	209	6,92		
209	578	21,26		
578	208	8,10		

3. Сведения о характеристиках уточняемого земельного участка с кадастровым номером 19:11:010233:19 :

№ п/п	Наименование характеристики	Значение характеристики
1	2	3

1	2	3
1.	Сведения об адресе земельного участка	—
1.1.	Сведения об ином месте нахождения земельного участка, не являющегося объектом адресации, в структурированном виде	—
1.2.	Дополнительные сведения о месте нахождения земельного участка	—
2.	Площадь земельного участка ± величина погрешности определения (вычисления) площади (Р ± ΔР), м²	1 050 ± 11
3.	Формула, примененная для вычисления предельной погрешности определения площади земельного участка, с подставленными значениями и итоговые (вычисленные) значения	3,5*Mt*√(P) = 3,5*0,1*√(1050) = 11
4.	Площадь земельного участка согласно сведениям Единого государственного реестра недвижимости (Ркад), м²	1 023
5.	Оценка расхождения Р и Ркад (Р - Ркад), м²	27
6.	Предельный минимальный и максимальный размеры земельного участка (Рмин и Рмакс), м²	Рмин = 600 Рмакс = 2 500
7.	Кадастровый или иной государственный учетный номер (инвентарный) здания, сооружения, объекта незавершенного строительства, расположенного на земельном участке	19:11:010103:67
8.	Вид (виды) разрешенного использования	—
8.1.	Дополнительные сведения об использовании земельного участка	—
9.	Сведения о земельных участках (землях общего пользования, территории общего пользования), посредством которых обеспечивается доступ	Земли общего пользования
10.	Иные сведения	—
4. Пояснения к сведениям об уточняемом земельном участке с кадастровым номером		19:11:010233:19 :
1.	При проведении ККР была выявлена и устранена реестровая ошибка в описании местоположения границ. Исправление реестровой ошибки проведено в связи с выявлением несоответствия фактического местоположения на местности границ ЗУ сведениями ЕГРН. Площадь изменена в пределах 10% от площади ЗУ, сведения о которой относительно этого ЗУ содержаться в ЕГРН.	

1. Сведения о характерных точках границ уточняемого земельного участка с кадастровым номером 19:11:010233:48 :

Система координат МСК-166 (19) Зона № 1

Обозначение характерных точек границ	Координаты, м				Метод определения координат	Формулы, примененные для расчета средней квадратической погрешности определения координат характерных точек границ (Mt), с подставленными в такие формулы значениями и итоговые (вычисленные) значения Mt, м	Описание закрепления точки
	содержатся в Едином государственном реестре недвижимости		определены в результате выполнения комплексных кадастровых работ				
	X	Y	X	Y			
1	2	3	4	5	6	7	8
1	498 418,96	105 021,66	498 418,96	105 021,66	Метод спутниковых геодезических измерений (определений)	0,10	Закрепление отсутствует
2	498 395,18	105 015,39	—	—	—	—	—
3	498 390,67	105 014,53	—	—			
2	—	—	498 396,10	105 015,99	Метод спутниковых геодезических измерений (определений)	0,10	Закрепление отсутствует
4	498 391,73	104 995,60	—	—	—	—	—
1	498 420,68	105 004,97	—	—			
3	—	—	498 389,30	105 014,99	Метод спутниковых геодезических измерений (определений)	0,10	Закрепление отсутствует
4	—	—	498 393,33	104 995,36			
560	—	—	498 406,64	104 999,31			—
562	—	—	498 409,54	105 000,06			
561	—	—	498 421,38	105 003,73			
1	498 418,96	105 021,66	498 418,96	105 021,66			Закрепление отсутствует

2. Сведения о частях границ уточняемого земельного участка с кадастровым номером 19:11:010233:48 :

Обозначение части границ		Горизонтальное проложение (S), м	Описание прохождения части границ	Сведения о согласовании местоположения границ (согласовано/спорное)
от т.	до т.			
1	2	3	4	5

1	2	3	4	5
1	2	23,55	—	согласовано
2	3	6,87		
3	4	20,04		
4	560	13,88		
560	562	3,00		
562	561	12,40		
561	1	18,09		

3. Сведения о характеристиках уточняемого земельного участка с кадастровым номером 19:11:010233:48 :

№ п/п	Наименование характеристики	Значение характеристики
1	2	3
1.	Сведения об адресе земельного участка	—
1.1.	Сведения об ином месте нахождения земельного участка, не являющегося объектом адресации, в структурированном виде	—
1.2.	Дополнительные сведения о месте нахождения земельного участка	—
2.	Площадь земельного участка ± величина погрешности определения (вычисления) площади (Р ± ΔР), м²	559 ± 8
3.	Формула, примененная для вычисления предельной погрешности определения площади земельного участка, с подставленными значениями и итоговые (вычисленные) значения	3,5*Mt*√(P) = 3,5*0,1*√(559) = 8
4.	Площадь земельного участка согласно сведениям Единого государственного реестра недвижимости (Ркад), м²	517
5.	Оценка расхождения Р и Ркад (Р - Ркад), м²	42
6.	Предельный минимальный и максимальный размеры земельного участка (Рмин и Рмакс), м²	Рмин = 600 Рмакс = 2 500
7.	Кадастровый или иной государственный учетный номер (инвентарный) здания, сооружения, объекта незавершенного строительства, расположенного на земельном участке	19:11:010233:118
8.	Вид (виды) разрешенного использования	—
8.1.	Дополнительные сведения об использовании земельного участка	—
9.	Сведения о земельных участках (землях общего пользования, территории общего пользования), посредством которых обеспечивается доступ	Земли общего пользования
10.	Иные сведения	—

4. Пояснения к сведениям об уточняемом земельном участке с кадастровым номером 19:11:010233:48 :

1.	При проведении ККР была выявлена и устранена реестровая ошибка в описании местоположения границ. Исправление реестровой ошибки проведено в связи с выявлением несоответствия фактического местоположения на местности границ ЗУ сведениями ЕГРН. Площадь изменена в пределах 10% от площади ЗУ, сведения о которой относительно этого ЗУ содержаться в ЕГРН.

1. Сведения о характерных точках границ уточняемого земельного участка с кадастровым номером 19:11:010233:49 :

Система координат МСК-166 (19) Зона № 1

Обозначение характерных точек границ	Координаты, м				Метод определения координат	Формулы, примененные для расчета средней квадратической погрешности определения координат характерных точек границ (Mt), с подставленными в такие формулы значениями и итоговые (вычисленные) значения Mt, м	Описание закрепления точки
	содержатся в Едином государственном реестре недвижимости		определены в результате выполнения комплексных кадастровых работ				
	X	Y	X	Y			
1	2	3	4	5	6	7	8
1	498 418,96	105 021,66	498 418,96	105 021,66	Метод спутниковых геодезических измерений (определений)	0,10	Закрепление отсутствует
2	498 403,61	105 061,00	498 403,61	105 061,00			
3	498 386,51	105 055,55	—	—	—	—	—
1	498 389,87	105 032,93	—	—			
2	498 390,67	105 014,53	—	—			
4	498 395,18	105 015,39	—	—			
3	—	—	498 387,05	105 055,72	Метод спутниковых геодезических измерений (определений)	0,10	Закрепление отсутствует
563	—	—	498 391,21	105 035,82			—
149	—	—	498 390,19	105 030,80			Закрепление отсутствует
564	—	—	498 386,06	105 030,80			—
3	—	—	498 389,30	105 014,99			Закрепление отсутствует
2	—	—	498 396,10	105 015,99			

1	2	3	4	5	6	7	8
1	498 418,96	105 021,66	498 418,96	105 021,66	Метод спутниковых геодезических измерений (определений)	0,10	Закрепление отсутствует

2. Сведения о частях границ уточняемого земельного участка с кадастровым номером 19:11:010233:49 :

Обозначение части границ		Горизонтальное проложение (S), м	Описание прохождения части границ	Сведения о согласовании местоположения границ (согласовано/спорное)
от т.	до т.			
1	2	3	4	5
1	2	42,23	—	согласовано
2	3	17,38		
3	563	20,33		
563	149	5,12		
149	564	4,13		
564	3	16,14		
3	2	6,87		
2	1	23,55		

3. Сведения о характеристиках уточняемого земельного участка с кадастровым номером 19:11:010233:49 :

№ п/п	Наименование характеристики	Значение характеристики
1	2	3
1.	Сведения об адресе земельного участка	—
1.1.	Сведения об ином месте нахождения земельного участка, не являющегося объектом адресации, в структурированном виде	—
1.2.	Дополнительные сведения о месте нахождения земельного участка	—
2.	Площадь земельного участка ± величина погрешности определения (вычисления) площади (Р ± ΔР), м²	962 ± 11
3.	Формула, примененная для вычисления предельной погрешности определения площади земельного участка, с подставленными значениями и итоговые (вычисленные) значения	3,5*Mt*√(P) = 3,5*0,1*√(962) = 11
4.	Площадь земельного участка согласно сведениям Единого государственного реестра недвижимости (Ркад), м²	955
5.	Оценка расхождения Р и Ркад (Р - Ркад), м²	7
6.	Предельный минимальный и максимальный размеры земельного участка (Рмин и Рмакс), м²	Рмин = 600 Рмакс = 2 500

1	2	3
7.	Кадастровый или иной государственный учетный номер (инвентарный) здания, сооружения, объекта незавершенного строительства, расположенного на земельном участке	19:11:010233:117
8.	Вид (виды) разрешенного использования	—
8.1.	Дополнительные сведения об использовании земельного участка	—
9.	Сведения о земельных участках (землях общего пользования, территории общего пользования), посредством которых обеспечивается доступ	Земли общего пользования
10.	Иные сведения	—
4. Пояснения к сведениям об уточняемом земельном участке с кадастровым номером 19:11:010233:49 :		
1.	При проведении ККР была выявлена и устранена реестровая ошибка в описании местоположения границ. Исправление реестровой ошибки проведено в связи с выявлением несоответствия фактического местоположения на местности границ ЗУ сведениями ЕГРН. Площадь изменена в пределах 10% от площади ЗУ, сведения о которой относительно этого ЗУ содержаться в ЕГРН.	

Описание местоположения здания, сооружения, объекта незавершенного строительства на земельном участке

1. Сведения о характерных точках контура объекта недвижимости с кадастровым номером 19:11:010103:67 :

Система координат МСК-166 (19) Зона № 1

Обозначение характерных точек границ	Содержатся в Едином государственном реестре недвижимости			Определены в ходе выполнения комплексных кадастровых работ			Метод определения координат	Формулы, примененные для расчета средней квадратической погрешности определения координат характерных точек (Mt), м, с подставленными в такие формулы значениями и итоговые (вычисленные) значения Mt, м
	координаты, м		Радиус, м	координаты, м		Радиус, м		
	X	Y	R	X	Y	R		
1	2	3	4	5	6	7	8	9
н581О	—	—	—	497 898,83	104 791,00	—	Метод спутниковых геодезических измерений (определений)	√(m0^2 + m1^2) = √(0,10^2 + 0,10^2)
н582О	—	—	—	497 901,82	104 792,62	—		
н583О	—	—	—	497 895,68	104 803,95	—		
н584О	—	—	—	497 892,69	104 802,33	—		
н581О	—	—	—	497 898,83	104 791,00	—		

2. Сведения о характеристиках объекта недвижимости с кадастровым номером 19:11:010103:67 :

№ п/п	Наименование характеристики	Значение характеристики
1	2	3
1.	Вид объекта недвижимости	Здание
2.	Ранее присвоенный государственный учетный номер (инвентарный) здания, сооружения, объекта незавершенного строительства	Инвентарный номер 2103, Инвентарный номер 2103/1, Кадастровый номер 19:11:010213:0019:2103/1, Условный номер 19:11:010233:0019:21031
3.	Кадастровый номер земельного участка (земельных участков), в границах которого (которых) расположены здание, сооружение, объект незавершенного строительства	19:11:010233:19
4.	Уникальный учетный номер кадастрового квартала, в границах которого расположены здание, сооружение, объект незавершенного строительства	19:11:010233

1	2	3
5.	Сведения об адресе здания, сооружения, объекта незавершенного строительства	—
5.1.	Сведения об ином месте нахождения здания, сооружения, объекта незавершенного строительства, не являющегося объектом адресации, в структурированном виде	—
5.2.	Дополнительные сведения о месте нахождения здания, сооружения, объекта незавершенного строительства	—
6.	Иные сведения	—

3. Пояснения к сведениям об объекте недвижимости с кадастровым номером 19:11:010103:67 :

1.	—

1. Сведения о характерных точках контура объекта недвижимости с кадастровым номером 19:11:010103:456 :

Система координат МСК-166 (19) Зона № 1

Обозначение характерных точек границ	Содержатся в Едином государственном реестре недвижимости			Определены в ходе выполнения комплексных кадастровых работ			Метод определения координат	Формулы, примененные для расчета средней квадратической погрешности определения координат характерных точек (Mt), м, с подставленными в такие формулы значениями и итоговые (вычисленные) значения Mt, м
	координаты, м		Радиус, м	координаты, м		Радиус, м		
	X	Y	R	X	Y	R		
1	2	3	4	5	6	7	8	9
н566О	—	—	—	497 714,87	104 672,43	—	Метод спутниковых геодезических измерений (определений)	√(m0^2 + m1^2) = √(0,10^2 + 0,10^2)
н567О	—	—	—	497 721,40	104 676,55	—		
н568О	—	—	—	497 715,10	104 686,53	—		
н569О	—	—	—	497 708,57	104 682,41	—		
н566О	—	—	—	497 714,87	104 672,43	—		

2. Сведения о характеристиках объекта недвижимости с кадастровым номером 19:11:010103:456 :

№ п/п	Наименование характеристики	Значение характеристики
1	2	3
1.	Вид объекта недвижимости	Здание

1	2	3
2.	Ранее присвоенный государственный учетный номер (инвентарный) здания, сооружения, объекта незавершенного строительства	—
3.	Кадастровый номер земельного участка (земельных участков), в границах которого (которых) расположены здание, сооружение, объект незавершенного строительства	—
4.	Уникальный учетный номер кадастрового квартала, в границах которого расположены здание, сооружение, объект незавершенного строительства	19:11:010233
5.	Сведения об адресе здания, сооружения, объекта незавершенного строительства	—
5.1.	Сведения об ином месте нахождения здания, сооружения, объекта незавершенного строительства, не являющегося объектом адресации, в структурированном виде	—
5.2.	Дополнительные сведения о месте нахождения здания, сооружения, объекта незавершенного строительства	—
6.	Иные сведения	—

3. Пояснения к сведениям об объекте недвижимости с кадастровым номером 19:11:010103:456 :

1.	—

1. Сведения о характерных точках контура объекта недвижимости с кадастровым номером 19:11:010233:62 :

Система координат МСК-166 (19) Зона № 1

Обозначение характерных точек границ	Содержатся в Едином государственном реестре недвижимости			Определены в ходе выполнения комплексных кадастровых работ			Метод определения координат	Формулы, примененные для расчета средней квадратической погрешности определения координат характерных точек (Mt), м, с подставленными в такие формулы значениями и итоговые (вычисленные) значения Mt, м
	координаты, м		Радиус, м	координаты, м		Радиус, м		
	X	Y	R	X	Y	R		
1	2	3	4	5	6	7	8	9
н291О	—	—	—	497 734,33	104 684,60	—	Метод спутниковых геодезических измерений (определений)	√(0,10^2 + 0,10^2)
н292О	—	—	—	497 737,80	104 686,99	—		
н293О	—	—	—	497 733,47	104 693,26	—		

1	2	3	4	5	6	7	8	9
н294О	—	—	—	497 730,01	104 690,87	—	Метод спутниковых геодезических измерений (определений)	√(0,10^2 + 0,10^2)
н291О	—	—	—	497 734,33	104 684,60	—		

2. Сведения о характеристиках объекта недвижимости с кадастровым номером 19:11:010233:62 :

№ п/п	Наименование характеристики	Значение характеристики
1	2	3
1.	Вид объекта недвижимости	Здание
2.	Ранее присвоенный государственный учетный номер (инвентарный) здания, сооружения, объекта незавершенного строительства	—
3.	Кадастровый номер земельного участка (земельных участков), в границах которого (которых) расположены здание, сооружение, объект незавершенного строительства	19:11:010233:24
4.	Уникальный учетный номер кадастрового квартала, в границах которого расположены здание, сооружение, объект незавершенного строительства	19:11:010233
5.	Сведения об адресе здания, сооружения, объекта незавершенного строительства	—
5.1.	Сведения об ином месте нахождения здания, сооружения, объекта незавершенного строительства, не являющегося объектом адресации, в структурированном виде	—
5.2.	Дополнительные сведения о месте нахождения здания, сооружения, объекта незавершенного строительства	—
6.	Иные сведения	—

3. Пояснения к сведениям об объекте недвижимости с кадастровым номером 19:11:010233:62 :

1.	—

1. Сведения о характерных точках контура объекта недвижимости с кадастровым номером 19:11:010233:63 :

Система координат МСК-166 (19) Зона № 1

Обозначение характерных точек границ	Содержатся в Едином государственном реестре недвижимости			Определены в ходе выполнения комплексных кадастровых работ			Метод определения координат	Формулы, примененные для расчета средней квадратической погрешности определения координат характерных точек (Mt), м, с подставленными в такие формулы значениями и итоговые (вычисленные) значения Mt, м
	координаты, м		Радиус, м	координаты, м		Радиус, м		
	X	Y	R	X	Y	R		
1	2	3	4	5	6	7	8	9
н373О	—	—	—	497 866,53	104 771,23	—	Метод спутниковых геодезических измерений (определений)	√(0,10^2 + 0,10^2)
н374О	—	—	—	497 873,33	104 775,06	—		
н375О	—	—	—	497 868,12	104 784,29	—		
н376О	—	—	—	497 861,33	104 780,47	—		
н373О	—	—	—	497 866,53	104 771,23	—		

2. Сведения о характеристиках объекта недвижимости с кадастровым номером 19:11:010233:63 :

№ п/п	Наименование характеристики	Значение характеристики
1	2	3
1.	Вид объекта недвижимости	Здание
2.	Ранее присвоенный государственный учетный номер (инвентарный) здания, сооружения, объекта незавершенного строительства	—
3.	Кадастровый номер земельного участка (земельных участков), в границах которого (которых) расположены здание, сооружение, объект незавершенного строительства	19:11:010233:11
4.	Уникальный учетный номер кадастрового квартала, в границах которого расположены здание, сооружение, объект незавершенного строительства	19:11:010233

1	2	3
5.	Сведения об адресе здания, сооружения, объекта незавершенного строительства	—
5.1.	Сведения об ином месте нахождения здания, сооружения, объекта незавершенного строительства, не являющегося объектом адресации, в структурированном виде	—
5.2.	Дополнительные сведения о месте нахождения здания, сооружения, объекта незавершенного строительства	—
6.	Иные сведения	—

3. Пояснения к сведениям об объекте недвижимости с кадастровым номером 19:11:010233:63 :

1.	—

1. Сведения о характерных точках контура объекта недвижимости с кадастровым номером 19:11:010233:64 :

Система координат МСК-166 (19) Зона № 1

Обозначение характерных точек границ	Содержатся в Едином государственном реестре недвижимости			Определены в ходе выполнения комплексных кадастровых работ			Метод определения координат	Формулы, примененные для расчета средней квадратической погрешности определения координат характерных точек (Mt), м, с подставленными в такие формулы значениями и итоговые (вычисленные) значения Mt, м
	координаты, м		Радиус, м	координаты, м		Радиус, м		
	X	Y	R	X	Y	R		
1	2	3	4	5	6	7	8	9
н507О	—	—	—	498 145,57	104 918,06	—	Метод спутниковых геодезических измерений (определений)	√(0,10^2 + 0,10^2)
н508О	—	—	—	498 149,99	104 919,80	—		
н509О	—	—	—	498 147,70	104 925,62	—		
н510О	—	—	—	498 143,28	104 923,88	—		
н507О	—	—	—	498 145,57	104 918,06	—		

2. Сведения о характеристиках объекта недвижимости с кадастровым номером 19:11:010233:64 :

№ п/п	Наименование характеристики	Значение характеристики
1	2	3
1.	Вид объекта недвижимости	Здание

1	2	3
2.	Ранее присвоенный государственный учетный номер (инвентарный) здания, сооружения, объекта незавершенного строительства	—
3.	Кадастровый номер земельного участка (земельных участков), в границах которого (которых) расположены здание, сооружение, объект незавершенного строительства	19:11:010233:15
4.	Уникальный учетный номер кадастрового квартала, в границах которого расположены здание, сооружение, объект незавершенного строительства	19:11:010233
5.	Сведения об адресе здания, сооружения, объекта незавершенного строительства	—
5.1.	Сведения об ином месте нахождения здания, сооружения, объекта незавершенного строительства, не являющегося объектом адресации, в структурированном виде	—
5.2.	Дополнительные сведения о месте нахождения здания, сооружения, объекта незавершенного строительства	—
6.	Иные сведения	—

3. Пояснения к сведениям об объекте недвижимости с кадастровым номером 19:11:010233:64 :

1.	—

1. Сведения о характерных точках контура объекта недвижимости с кадастровым номером 19:11:010233:65 :

Система координат МСК-166 (19) Зона № 1

Обозначение характерных точек границ	Содержатся в Едином государственном реестре недвижимости			Определены в ходе выполнения комплексных кадастровых работ			Метод определения координат	Формулы, примененные для расчета средней квадратической погрешности определения координат характерных точек (Mt), м, с подставленными в такие формулы значениями и итоговые (вычисленные) значения Mt, м
	координаты, м		Радиус, м	координаты, м		Радиус, м		
	X	Y	R	X	Y	R		
1	2	3	4	5	6	7	8	9
н348О	—	—	—	497 823,27	104 744,76	—	Метод спутниковых геодезических измерений (определений)	√(0,10^2 + 0,10^2)
н349О	—	—	—	497 828,76	104 748,12	—		
н350О	—	—	—	497 826,63	104 751,60	—		

1	2	3	4	5	6	7	8	9
н351О	—	—	—	497 821,14	104 748,25	—	Метод спутниковых геодезических измерений (определений)	√(0,10^2 + 0,10^2)
н348О	—	—	—	497 823,27	104 744,76	—		

2. Сведения о характеристиках объекта недвижимости с кадастровым номером 19:11:010233:65 :

№ п/п	Наименование характеристики	Значение характеристики
1	2	3
1.	Вид объекта недвижимости	Здание
2.	Ранее присвоенный государственный учетный номер (инвентарный) здания, сооружения, объекта незавершенного строительства	—
3.	Кадастровый номер земельного участка (земельных участков), в границах которого (которых) расположены здание, сооружение, объект незавершенного строительства	—
4.	Уникальный учетный номер кадастрового квартала, в границах которого расположены здание, сооружение, объект незавершенного строительства	19:11:010233
5.	Сведения об адресе здания, сооружения, объекта незавершенного строительства	—
5.1.	Сведения об ином месте нахождения здания, сооружения, объекта незавершенного строительства, не являющегося объектом адресации, в структурированном виде	—
5.2.	Дополнительные сведения о месте нахождения здания, сооружения, объекта незавершенного строительства	—
6.	Иные сведения	—

3. Пояснения к сведениям об объекте недвижимости с кадастровым номером 19:11:010233:65 :

1.	—

1. Сведения о характерных точках контура объекта недвижимости с кадастровым номером 19:11:010233:66 :

Система координат МСК-166 (19) Зона № 1

Обозначение характерных точек границ	Содержатся в Едином государственном реестре недвижимости			Определены в ходе выполнения комплексных кадастровых работ			Метод определения координат	Формулы, примененные для расчета средней квадратической погрешности определения координат характерных точек (Mt), м, с подставленными в такие формулы значениями и итоговые (вычисленные) значения Mt, м
	координаты, м		Радиус, м	координаты, м		Радиус, м		
	X	Y	R	X	Y	R		
1	2	3	4	5	6	7	8	9
н264О	—	—	—	497 704,38	104 664,56	—	Метод спутниковых геодезических измерений (определений)	√(0,10^2 + 0,10^2)
н265О	—	—	—	497 702,00	104 668,13	—		
н266О	—	—	—	497 697,21	104 664,94	—		
н267О	—	—	—	497 699,59	104 661,37	—		
н264О	—	—	—	497 704,38	104 664,56	—		

2. Сведения о характеристиках объекта недвижимости с кадастровым номером 19:11:010233:66 :

№ п/п	Наименование характеристики	Значение характеристики
1	2	3
1.	Вид объекта недвижимости	Здание
2.	Ранее присвоенный государственный учетный номер (инвентарный) здания, сооружения, объекта незавершенного строительства	—
3.	Кадастровый номер земельного участка (земельных участков), в границах которого (которых) расположены здание, сооружение, объект незавершенного строительства	19:11:010233:22
4.	Уникальный учетный номер кадастрового квартала, в границах которого расположены здание, сооружение, объект незавершенного строительства	19:11:010233

1	2	3
5.	Сведения об адресе здания, сооружения, объекта незавершенного строительства	—
5.1.	Сведения об ином месте нахождения здания, сооружения, объекта незавершенного строительства, не являющегося объектом адресации, в структурированном виде	—
5.2.	Дополнительные сведения о месте нахождения здания, сооружения, объекта незавершенного строительства	—
6.	Иные сведения	—

3. Пояснения к сведениям об объекте недвижимости с кадастровым номером 19:11:010233:66 :

1.	—

1. Сведения о характерных точках контура объекта недвижимости с кадастровым номером 19:11:010233:67 :

Система координат МСК-166 (19) Зона № 1

Обозначение характерных точек границ	Содержатся в Едином государственном реестре недвижимости			Определены в ходе выполнения комплексных кадастровых работ			Метод определения координат	Формулы, примененные для расчета средней квадратической погрешности определения координат характерных точек (Mt), м, с подставленными в такие формулы значениями и итоговые (вычисленные) значения Mt, м
	координаты, м		Радиус, м	координаты, м		Радиус, м		
	X	Y	R	X	Y	R		
1	2	3	4	5	6	7	8	9
н382О	—	—	—	498 056,90	104 877,16	—	Метод спутниковых геодезических измерений (определений)	√(0,10^2 + 0,10^2)
н383О	—	—	—	498 063,36	104 879,81	—		
н384О	—	—	—	498 061,00	104 886,00	—		
н385О	—	—	—	498 054,62	104 883,40	—		
н382О	—	—	—	498 056,90	104 877,16	—		

2. Сведения о характеристиках объекта недвижимости с кадастровым номером 19:11:010233:67 :

№ п/п	Наименование характеристики	Значение характеристики
1	2	3
1.	Вид объекта недвижимости	Здание

1	2	3
2.	Ранее присвоенный государственный учетный номер (инвентарный) здания, сооружения, объекта незавершенного строительства	—
3.	Кадастровый номер земельного участка (земельных участков), в границах которого (которых) расположены здание, сооружение, объект незавершенного строительства	—
4.	Уникальный учетный номер кадастрового квартала, в границах которого расположены здание, сооружение, объект незавершенного строительства	19:11:010233
5.	Сведения об адресе здания, сооружения, объекта незавершенного строительства	—
5.1.	Сведения об ином месте нахождения здания, сооружения, объекта незавершенного строительства, не являющегося объектом адресации, в структурированном виде	—
5.2.	Дополнительные сведения о месте нахождения здания, сооружения, объекта незавершенного строительства	—
6.	Иные сведения	—

3. Пояснения к сведениям об объекте недвижимости с кадастровым номером 19:11:010233:67 :

1.	—

1. Сведения о характерных точках контура объекта недвижимости с кадастровым номером 19:11:010233:68 :

Система координат МСК-166 (19) Зона № 1

Обозначение характерных точек границ	Содержатся в Едином государственном реестре недвижимости			Определены в ходе выполнения комплексных кадастровых работ			Метод определения координат	Формулы, примененные для расчета средней квадратической погрешности определения координат характерных точек (Mt), м, с подставленными в такие формулы значениями и итоговые (вычисленные) значения Mt, м
	координаты, м		Радиус, м	координаты, м		Радиус, м		
	X	Y	R	X	Y	R		
1	2	3	4	5	6	7	8	9
н496О	—	—	—	498 126,98	104 909,06	—	Метод спутниковых геодезических измерений (определений)	√(0,10^2 + 0,10^2)
н497О	—	—	—	498 124,23	104 916,20	—		
н498О	—	—	—	498 118,99	104 914,18	—		

1	2	3	4	5	6	7	8	9
н499О	—	—	—	498 121,75	104 907,04	—	Метод спутниковых геодезических измерений (определений)	√(0,10^2 + 0,10^2)
н496О	—	—	—	498 126,98	104 909,06	—		

2. Сведения о характеристиках объекта недвижимости с кадастровым номером 19:11:010233:68 :

№ п/п	Наименование характеристики	Значение характеристики
1	2	3
1.	Вид объекта недвижимости	Здание
2.	Ранее присвоенный государственный учетный номер (инвентарный) здания, сооружения, объекта незавершенного строительства	—
3.	Кадастровый номер земельного участка (земельных участков), в границах которого (которых) расположены здание, сооружение, объект незавершенного строительства	19:11:010233:9
4.	Уникальный учетный номер кадастрового квартала, в границах которого расположены здание, сооружение, объект незавершенного строительства	19:11:010233
5.	Сведения об адресе здания, сооружения, объекта незавершенного строительства	—
5.1.	Сведения об ином месте нахождения здания, сооружения, объекта незавершенного строительства, не являющегося объектом адресации, в структурированном виде	—
5.2.	Дополнительные сведения о месте нахождения здания, сооружения, объекта незавершенного строительства	—
6.	Иные сведения	—

3. Пояснения к сведениям об объекте недвижимости с кадастровым номером 19:11:010233:68 :

1.	—

1. Сведения о характерных точках контура объекта недвижимости с кадастровым номером 19:11:010233:69 :

Система координат МСК-166 (19) Зона № 1

Обозначение характерных точек границ	Содержатся в Едином государственном реестре недвижимости			Определены в ходе выполнения комплексных кадастровых работ			Метод определения координат	Формулы, примененные для расчета средней квадратической погрешности определения координат характерных точек (Mt), м, с подставленными в такие формулы значениями и итоговые (вычисленные) значения Mt, м
	координаты, м		Радиус, м	координаты, м		Радиус, м		
	X	Y	R	X	Y	R		
1	2	3	4	5	6	7	8	9
н600О	—	—	—	498 078,17	104 892,34	—	Метод спутниковых геодезических измерений (определений)	√(m0^2 + m1^2) = √(0,10^2 + 0,10^2)
н601О	—	—	—	498 070,57	104 889,23	—		
н602О	—	—	—	498 073,11	104 883,03	—		
н603О	—	—	—	498 080,71	104 886,14	—		
н600О	—	—	—	498 078,17	104 892,34	—		

2. Сведения о характеристиках объекта недвижимости с кадастровым номером 19:11:010233:69 :

№ п/п	Наименование характеристики	Значение характеристики
1	2	3
1.	Вид объекта недвижимости	Здание
2.	Ранее присвоенный государственный учетный номер (инвентарный) здания, сооружения, объекта незавершенного строительства	—
3.	Кадастровый номер земельного участка (земельных участков), в границах которого (которых) расположены здание, сооружение, объект незавершенного строительства	19:11:010233:61, 19:11:010233:38
4.	Уникальный учетный номер кадастрового квартала, в границах которого расположены здание, сооружение, объект незавершенного строительства	19:11:010233

1	2	3
5.	Сведения об адресе здания, сооружения, объекта незавершенного строительства	—
5.1.	Сведения об ином месте нахождения здания, сооружения, объекта незавершенного строительства, не являющегося объектом адресации, в структурированном виде	—
5.2.	Дополнительные сведения о месте нахождения здания, сооружения, объекта незавершенного строительства	—
6.	Иные сведения	—

3. Пояснения к сведениям об объекте недвижимости с кадастровым номером 19:11:010233:69 :

1.	—

1. Сведения о характерных точках контура объекта недвижимости с кадастровым номером 19:11:010233:70 :

Система координат МСК-166 (19) Зона № 1

Обозначение характерных точек границ	Содержатся в Едином государственном реестре недвижимости			Определены в ходе выполнения комплексных кадастровых работ			Метод определения координат	Формулы, примененные для расчета средней квадратической погрешности определения координат характерных точек (Mt), м, с подставленными в такие формулы значениями и итоговые (вычисленные) значения Mt, м
	координаты, м		Радиус, м	координаты, м		Радиус, м		
	X	Y	R	X	Y	R		
1	2	3	4	5	6	7	8	9
н275О	—	—	—	497 676,47	104 656,15	—	Метод спутниковых геодезических измерений (определений)	√(0,10^2 + 0,10^2)
н276О	—	—	—	497 683,28	104 660,43	—		
н277О	—	—	—	497 678,02	104 668,80	—		
н278О	—	—	—	497 671,21	104 664,53	—		
н275О	—	—	—	497 676,47	104 656,15	—		

2. Сведения о характеристиках объекта недвижимости с кадастровым номером 19:11:010233:70 :

№ п/п	Наименование характеристики	Значение характеристики
1	2	3
1.	Вид объекта недвижимости	Здание

1	2	3
2.	Ранее присвоенный государственный учетный номер (инвентарный) здания, сооружения, объекта незавершенного строительства	—
3.	Кадастровый номер земельного участка (земельных участков), в границах которого (которых) расположены здание, сооружение, объект незавершенного строительства	19:11:010233:21
4.	Уникальный учетный номер кадастрового квартала, в границах которого расположены здание, сооружение, объект незавершенного строительства	19:11:010233
5.	Сведения об адресе здания, сооружения, объекта незавершенного строительства	—
5.1.	Сведения об ином месте нахождения здания, сооружения, объекта незавершенного строительства, не являющегося объектом адресации, в структурированном виде	—
5.2.	Дополнительные сведения о месте нахождения здания, сооружения, объекта незавершенного строительства	—
6.	Иные сведения	—

3. Пояснения к сведениям об объекте недвижимости с кадастровым номером 19:11:010233:70 :

1.	—

1. Сведения о характерных точках контура объекта недвижимости с кадастровым номером 19:11:010233:72 :

Система координат МСК-166 (19) Зона № 1

Обозначение характерных точек границ	Содержатся в Едином государственном реестре недвижимости			Определены в ходе выполнения комплексных кадастровых работ			Метод определения координат	Формулы, примененные для расчета средней квадратической погрешности определения координат характерных точек (Mt), м, с подставленными в такие формулы значениями и итоговые (вычисленные) значения Mt, м
	координаты, м		Радиус, м	координаты, м		Радиус, м		
	X	Y	R	X	Y	R		
1	2	3	4	5	6	7	8	9
н485О	—	—	—	498 089,71	104 891,72	—	Метод спутниковых геодезических измерений (определений)	√(0,10^2 + 0,10^2)
н486О	—	—	—	498 097,91	104 895,46	—		
н487О	—	—	—	498 093,34	104 905,47	—		

1	2	3	4	5	6	7	8	9
н490О	—	—	—	498 089,81	104 903,84	—	Метод спутниковых геодезических измерений (определений)	√(0,10^2 + 0,10^2)
н488О	—	—	—	498 091,60	104 899,79	—		
н489О	—	—	—	498 086,84	104 897,88	—		
н485О	—	—	—	498 089,71	104 891,72	—		

2. Сведения о характеристиках объекта недвижимости с кадастровым номером 19:11:010233:72 :

№ п/п	Наименование характеристики	Значение характеристики
1	2	3
1.	Вид объекта недвижимости	Здание
2.	Ранее присвоенный государственный учетный номер (инвентарный) здания, сооружения, объекта незавершенного строительства	—
3.	Кадастровый номер земельного участка (земельных участков), в границах которого (которых) расположены здание, сооружение, объект незавершенного строительства	19:11:010233:39
4.	Уникальный учетный номер кадастрового квартала, в границах которого расположены здание, сооружение, объект незавершенного строительства	19:11:010233
5.	Сведения об адресе здания, сооружения, объекта незавершенного строительства	—
5.1.	Сведения об ином месте нахождения здания, сооружения, объекта незавершенного строительства, не являющегося объектом адресации, в структурированном виде	—
5.2.	Дополнительные сведения о месте нахождения здания, сооружения, объекта незавершенного строительства	—
6.	Иные сведения	—

3. Пояснения к сведениям об объекте недвижимости с кадастровым номером 19:11:010233:72 :

1.	—

1. Сведения о характерных точках контура объекта недвижимости с кадастровым номером 19:11:010233:73 :

Система координат МСК-166 (19) Зона № 1

Обозначение характерных точек границ	Содержатся в Едином государственном реестре недвижимости			Определены в ходе выполнения комплексных кадастровых работ			Метод определения координат	Формулы, примененные для расчета средней квадратической погрешности определения координат характерных точек (Mt), м, с подставленными в такие формулы значениями и итоговые (вычисленные) значения Mt, м
	координаты, м		Радиус, м	координаты, м		Радиус, м		
	X	Y	R	X	Y	R		
1	2	3	4	5	6	7	8	9
н458О	—	—	—	498 047,43	104 872,00	—	Метод спутниковых геодезических измерений (определений)	√(0,10^2 + 0,10^2)
н459О	—	—	—	498 053,21	104 874,46	—		
н460О	—	—	—	498 048,95	104 884,46	—		
н461О	—	—	—	498 043,18	104 882,00	—		
н458О	—	—	—	498 047,43	104 872,00	—		

2. Сведения о характеристиках объекта недвижимости с кадастровым номером 19:11:010233:73 :

№ п/п	Наименование характеристики	Значение характеристики
1	2	3
1.	Вид объекта недвижимости	Здание
2.	Ранее присвоенный государственный учетный номер (инвентарный) здания, сооружения, объекта незавершенного строительства	—
3.	Кадастровый номер земельного участка (земельных участков), в границах которого (которых) расположены здание, сооружение, объект незавершенного строительства	19:11:010233:36
4.	Уникальный учетный номер кадастрового квартала, в границах которого расположены здание, сооружение, объект незавершенного строительства	19:11:010233

1	2	3
5.	Сведения об адресе здания, сооружения, объекта незавершенного строительства	—
5.1.	Сведения об ином месте нахождения здания, сооружения, объекта незавершенного строительства, не являющегося объектом адресации, в структурированном виде	—
5.2.	Дополнительные сведения о месте нахождения здания, сооружения, объекта незавершенного строительства	—
6.	Иные сведения	—

3. Пояснения к сведениям об объекте недвижимости с кадастровым номером 19:11:010233:73 :

1.	—

1. Сведения о характерных точках контура объекта недвижимости с кадастровым номером 19:11:010233:74 :

Система координат МСК-166 (19) Зона № 1

Обозначение характерных точек границ	Содержатся в Едином государственном реестре недвижимости			Определены в ходе выполнения комплексных кадастровых работ			Метод определения координат	Формулы, примененные для расчета средней квадратической погрешности определения координат характерных точек (Mt), м, с подставленными в такие формулы значениями и итоговые (вычисленные) значения Mt, м
	координаты, м		Радиус, м	координаты, м		Радиус, м		
	X	Y	R	X	Y	R		
1	2	3	4	5	6	7	8	9
н542О	—	—	—	498 261,52	104 970,45	—	Метод спутниковых геодезических измерений (определений)	√(0,10^2 + 0,10^2)
н543О	—	—	—	498 270,07	104 973,93	—		
н544О	—	—	—	498 266,93	104 981,64	—		
н545О	—	—	—	498 258,38	104 978,16	—		
н542О	—	—	—	498 261,52	104 970,45	—		

2. Сведения о характеристиках объекта недвижимости с кадастровым номером 19:11:010233:74 :

№ п/п	Наименование характеристики	Значение характеристики
1	2	3
1.	Вид объекта недвижимости	Здание

1	2	3
2.	Ранее присвоенный государственный учетный номер (инвентарный) здания, сооружения, объекта незавершенного строительства	—
3.	Кадастровый номер земельного участка (земельных участков), в границах которого (которых) расположены здание, сооружение, объект незавершенного строительства	19:11:010233:59
4.	Уникальный учетный номер кадастрового квартала, в границах которого расположены здание, сооружение, объект незавершенного строительства	19:11:010233
5.	Сведения об адресе здания, сооружения, объекта незавершенного строительства	—
5.1.	Сведения об ином месте нахождения здания, сооружения, объекта незавершенного строительства, не являющегося объектом адресации, в структурированном виде	—
5.2.	Дополнительные сведения о месте нахождения здания, сооружения, объекта незавершенного строительства	—
6.	Иные сведения	—

3. Пояснения к сведениям об объекте недвижимости с кадастровым номером 19:11:010233:74 :

1.	—

1. Сведения о характерных точках контура объекта недвижимости с кадастровым номером 19:11:010233:75 :

Система координат МСК-166 (19) Зона № 1

Обозначение характерных точек границ	Содержатся в Едином государственном реестре недвижимости			Определены в ходе выполнения комплексных кадастровых работ			Метод определения координат	Формулы, примененные для расчета средней квадратической погрешности определения координат характерных точек (Mt), м, с подставленными в такие формулы значениями и итоговые (вычисленные) значения Mt, м
	координаты, м		Радиус, м	координаты, м		Радиус, м		
	X	Y	R	X	Y	R		
1	2	3	4	5	6	7	8	9
н439О	—	—	—	498 025,92	104 862,59	—	Метод спутниковых геодезических измерений (определений)	√(0,10^2 + 0,10^2)
н440О	—	—	—	498 034,09	104 866,32	—		
н441О	—	—	—	498 032,22	104 870,41	—		

1	2	3	4	5	6	7	8	9
н442О	—	—	—	498 024,05	104 866,68	—	Метод спутниковых геодезических измерений (определений)	√(0,10^2 + 0,10^2)
н439О	—	—	—	498 025,92	104 862,59	—		

2. Сведения о характеристиках объекта недвижимости с кадастровым номером 19:11:010233:75 :

№ п/п	Наименование характеристики	Значение характеристики
1	2	3
1.	Вид объекта недвижимости	Здание
2.	Ранее присвоенный государственный учетный номер (инвентарный) здания, сооружения, объекта незавершенного строительства	—
3.	Кадастровый номер земельного участка (земельных участков), в границах которого (которых) расположены здание, сооружение, объект незавершенного строительства	19:11:010233:16
4.	Уникальный учетный номер кадастрового квартала, в границах которого расположены здание, сооружение, объект незавершенного строительства	19:11:010233
5.	Сведения об адресе здания, сооружения, объекта незавершенного строительства	—
5.1.	Сведения об ином месте нахождения здания, сооружения, объекта незавершенного строительства, не являющегося объектом адресации, в структурированном виде	—
5.2.	Дополнительные сведения о месте нахождения здания, сооружения, объекта незавершенного строительства	—
6.	Иные сведения	—

3. Пояснения к сведениям об объекте недвижимости с кадастровым номером 19:11:010233:75 :

1.	—

1. Сведения о характерных точках контура объекта недвижимости с кадастровым номером 19:11:010233:76 :

Система координат МСК-166 (19) Зона № 1

Обозначение характерных точек границ	Содержатся в Едином государственном реестре недвижимости			Определены в ходе выполнения комплексных кадастровых работ			Метод определения координат	Формулы, примененные для расчета средней квадратической погрешности определения координат характерных точек (Mt), м, с подставленными в такие формулы значениями и итоговые (вычисленные) значения Mt, м
	координаты, м		Радиус, м	координаты, м		Радиус, м		
	X	Y	R	X	Y	R		
1	2	3	4	5	6	7	8	9
н492О	—	—	—	498 104,60	104 898,32	—	Метод спутниковых геодезических измерений (определений)	√(0,10^2 + 0,10^2)
н493О	—	—	—	498 110,36	104 900,93	—		
н494О	—	—	—	498 107,19	104 907,92	—		
н495О	—	—	—	498 101,42	104 905,30	—		
н492О	—	—	—	498 104,60	104 898,32	—		

2. Сведения о характеристиках объекта недвижимости с кадастровым номером 19:11:010233:76 :

№ п/п	Наименование характеристики	Значение характеристики
1	2	3
1.	Вид объекта недвижимости	Здание
2.	Ранее присвоенный государственный учетный номер (инвентарный) здания, сооружения, объекта незавершенного строительства	—
3.	Кадастровый номер земельного участка (земельных участков), в границах которого (которых) расположены здание, сооружение, объект незавершенного строительства	19:11:010233:40
4.	Уникальный учетный номер кадастрового квартала, в границах которого расположены здание, сооружение, объект незавершенного строительства	19:11:010233

1	2	3
5.	Сведения об адресе здания, сооружения, объекта незавершенного строительства	—
5.1.	Сведения об ином месте нахождения здания, сооружения, объекта незавершенного строительства, не являющегося объектом адресации, в структурированном виде	—
5.2.	Дополнительные сведения о месте нахождения здания, сооружения, объекта незавершенного строительства	—
6.	Иные сведения	—

3. Пояснения к сведениям об объекте недвижимости с кадастровым номером 19:11:010233:76 :

1.	—

1. Сведения о характерных точках контура объекта недвижимости с кадастровым номером 19:11:010233:79 :

Система координат МСК-166 (19) Зона № 1

Обозначение характерных точек границ	Содержатся в Едином государственном реестре недвижимости			Определены в ходе выполнения комплексных кадастровых работ			Метод определения координат	Формулы, примененные для расчета средней квадратической погрешности определения координат характерных точек (Mt), м, с подставленными в такие формулы значениями и итоговые (вычисленные) значения Mt, м
	координаты, м		Радиус, м	координаты, м		Радиус, м		
	X	Y	R	X	Y	R		
1	2	3	4	5	6	7	8	9
н364О	—	—	—	497 837,79	104 754,22	—	Метод спутниковых геодезических измерений (определений)	√(0,10^2 + 0,10^2)
н365О	—	—	—	497 841,66	104 756,37	—		
н366О	—	—	—	497 838,32	104 762,38	—		
н367О	—	—	—	497 834,45	104 760,23	—		
н364О	—	—	—	497 837,79	104 754,22	—		

2. Сведения о характеристиках объекта недвижимости с кадастровым номером 19:11:010233:79 :

№ п/п	Наименование характеристики	Значение характеристики
1	2	3
1.	Вид объекта недвижимости	Здание

1	2	3
2.	Ранее присвоенный государственный учетный номер (инвентарный) здания, сооружения, объекта незавершенного строительства	—
3.	Кадастровый номер земельного участка (земельных участков), в границах которого (которых) расположены здание, сооружение, объект незавершенного строительства	19:11:010233:28
4.	Уникальный учетный номер кадастрового квартала, в границах которого расположены здание, сооружение, объект незавершенного строительства	19:11:010233
5.	Сведения об адресе здания, сооружения, объекта незавершенного строительства	—
5.1.	Сведения об ином месте нахождения здания, сооружения, объекта незавершенного строительства, не являющегося объектом адресации, в структурированном виде	—
5.2.	Дополнительные сведения о месте нахождения здания, сооружения, объекта незавершенного строительства	—
6.	Иные сведения	—

3. Пояснения к сведениям об объекте недвижимости с кадастровым номером 19:11:010233:79 :

1.	—

1. Сведения о характерных точках контура объекта недвижимости с кадастровым номером 19:11:010233:80 :

Система координат МСК-166 (19) Зона № 1

Обозначение характерных точек границ	Содержатся в Едином государственном реестре недвижимости			Определены в ходе выполнения комплексных кадастровых работ			Метод определения координат	Формулы, примененные для расчета средней квадратической погрешности определения координат характерных точек (Mt), м, с подставленными в такие формулы значениями и итоговые (вычисленные) значения Mt, м
	координаты, м		Радиус, м	координаты, м		Радиус, м		
	X	Y	R	X	Y	R		
1	2	3	4	5	6	7	8	9
н386О	—	—	—	497 905,20	104 806,11	—	Метод спутниковых геодезических измерений (определений)	√(0,10^2 + 0,10^2)
н387О	—	—	—	497 912,30	104 809,96	—		
н388О	—	—	—	497 908,60	104 816,76	—		

1	2	3	4	5	6	7	8	9
н389О	—	—	—	497 901,51	104 812,91	—	Метод спутниковых геодезических измерений (определений)	√(0,10^2 + 0,10^2)
н386О	—	—	—	497 905,20	104 806,11	—		

2. Сведения о характеристиках объекта недвижимости с кадастровым номером 19:11:010233:80 :

№ п/п	Наименование характеристики	Значение характеристики
1	2	3
1.	Вид объекта недвижимости	Здание
2.	Ранее присвоенный государственный учетный номер (инвентарный) здания, сооружения, объекта незавершенного строительства	—
3.	Кадастровый номер земельного участка (земельных участков), в границах которого (которых) расположены здание, сооружение, объект незавершенного строительства	19:11:010233:29
4.	Уникальный учетный номер кадастрового квартала, в границах которого расположены здание, сооружение, объект незавершенного строительства	19:11:010233
5.	Сведения об адресе здания, сооружения, объекта незавершенного строительства	—
5.1.	Сведения об ином месте нахождения здания, сооружения, объекта незавершенного строительства, не являющегося объектом адресации, в структурированном виде	—
5.2.	Дополнительные сведения о месте нахождения здания, сооружения, объекта незавершенного строительства	—
6.	Иные сведения	—

3. Пояснения к сведениям об объекте недвижимости с кадастровым номером 19:11:010233:80 :

1.	—

1. Сведения о характерных точках контура объекта недвижимости с кадастровым номером 19:11:010233:82 :

Система координат МСК-166 (19) Зона № 1

Обозначение характерных точек границ	Содержатся в Едином государственном реестре недвижимости			Определены в ходе выполнения комплексных кадастровых работ			Метод определения координат	Формулы, примененные для расчета средней квадратической погрешности определения координат характерных точек (Mt), м, с подставленными в такие формулы значениями и итоговые (вычисленные) значения Mt, м
	координаты, м		Радиус, м	координаты, м		Радиус, м		
	X	Y	R	X	Y	R		
1	2	3	4	5	6	7	8	9
н295О	—	—	—	497 753,81	104 697,68	—	Метод спутниковых геодезических измерений (определений)	√(0,10^2 + 0,10^2)
н296О	—	—	—	497 757,48	104 700,45	—		
н297О	—	—	—	497 753,90	104 705,20	—		
н298О	—	—	—	497 750,22	104 702,43	—		
н295О	—	—	—	497 753,81	104 697,68	—		

2. Сведения о характеристиках объекта недвижимости с кадастровым номером 19:11:010233:82 :

№ п/п	Наименование характеристики	Значение характеристики
1	2	3
1.	Вид объекта недвижимости	Здание
2.	Ранее присвоенный государственный учетный номер (инвентарный) здания, сооружения, объекта незавершенного строительства	—
3.	Кадастровый номер земельного участка (земельных участков), в границах которого (которых) расположены здание, сооружение, объект незавершенного строительства	19:11:010233:25
4.	Уникальный учетный номер кадастрового квартала, в границах которого расположены здание, сооружение, объект незавершенного строительства	19:11:010233

1	2	3
5.	Сведения об адресе здания, сооружения, объекта незавершенного строительства	—
5.1.	Сведения об ином месте нахождения здания, сооружения, объекта незавершенного строительства, не являющегося объектом адресации, в структурированном виде	—
5.2.	Дополнительные сведения о месте нахождения здания, сооружения, объекта незавершенного строительства	—
6.	Иные сведения	—

3. Пояснения к сведениям об объекте недвижимости с кадастровым номером 19:11:010233:82 :

1.	—

1. Сведения о характерных точках контура объекта недвижимости с кадастровым номером 19:11:010233:83 :

Система координат МСК-166 (19) Зона № 1

Обозначение характерных точек границ	Содержатся в Едином государственном реестре недвижимости			Определены в ходе выполнения комплексных кадастровых работ			Метод определения координат	Формулы, примененные для расчета средней квадратической погрешности определения координат характерных точек (Mt), м, с подставленными в такие формулы значениями и итоговые (вычисленные) значения Mt, м
	координаты, м		Радиус, м	координаты, м		Радиус, м		
	X	Y	R	X	Y	R		
1	2	3	4	5	6	7	8	9
н321О	—	—	—	497 750,46	104 717,48	—	Метод спутниковых геодезических измерений (определений)	√(0,10^2 + 0,10^2)
н322О	—	—	—	497 756,89	104 722,04	—		
н323О	—	—	—	497 752,62	104 728,06	—		
н324О	—	—	—	497 746,19	104 723,50	—		
н321О	—	—	—	497 750,46	104 717,48	—		

2. Сведения о характеристиках объекта недвижимости с кадастровым номером 19:11:010233:83 :

№ п/п	Наименование характеристики	Значение характеристики
1	2	3
1.	Вид объекта недвижимости	Здание

1	2	3
2.	Ранее присвоенный государственный учетный номер (инвентарный) здания, сооружения, объекта незавершенного строительства	—
3.	Кадастровый номер земельного участка (земельных участков), в границах которого (которых) расположены здание, сооружение, объект незавершенного строительства	19:11:010233:13
4.	Уникальный учетный номер кадастрового квартала, в границах которого расположены здание, сооружение, объект незавершенного строительства	19:11:010233
5.	Сведения об адресе здания, сооружения, объекта незавершенного строительства	—
5.1.	Сведения об ином месте нахождения здания, сооружения, объекта незавершенного строительства, не являющегося объектом адресации, в структурированном виде	—
5.2.	Дополнительные сведения о месте нахождения здания, сооружения, объекта незавершенного строительства	—
6.	Иные сведения	—

3. Пояснения к сведениям об объекте недвижимости с кадастровым номером 19:11:010233:83 :

1.	—

1. Сведения о характерных точках контура объекта недвижимости с кадастровым номером 19:11:010233:84 :

Система координат МСК-166 (19) Зона № 1

Обозначение характерных точек границ	Содержатся в Едином государственном реестре недвижимости			Определены в ходе выполнения комплексных кадастровых работ			Метод определения координат	Формулы, примененные для расчета средней квадратической погрешности определения координат характерных точек (Mt), м, с подставленными в такие формулы значениями и итоговые (вычисленные) значения Mt, м
	координаты, м		Радиус, м	координаты, м		Радиус, м		
	X	Y	R	X	Y	R		
1	2	3	4	5	6	7	8	9
н502О	—	—	—	498 139,27	104 914,97	—	Метод спутниковых геодезических измерений (определений)	√(0,10^2 + 0,10^2)
н503О	—	—	—	498 134,83	104 925,64	—		
н504О	—	—	—	498 127,54	104 922,60	—		

1	2	3	4	5	6	7	8	9
н505О	—	—	—	498 131,99	104 911,93	—	Метод спутниковых геодезических измерений (определений)	√(0,10^2 + 0,10^2)
н502О	—	—	—	498 139,27	104 914,97	—		

2. Сведения о характеристиках объекта недвижимости с кадастровым номером 19:11:010233:84 :

№ п/п	Наименование характеристики	Значение характеристики
1	2	3
1.	Вид объекта недвижимости	Здание
2.	Ранее присвоенный государственный учетный номер (инвентарный) здания, сооружения, объекта незавершенного строительства	—
3.	Кадастровый номер земельного участка (земельных участков), в границах которого (которых) расположены здание, сооружение, объект незавершенного строительства	19:11:010233:4
4.	Уникальный учетный номер кадастрового квартала, в границах которого расположены здание, сооружение, объект незавершенного строительства	19:11:010233
5.	Сведения об адресе здания, сооружения, объекта незавершенного строительства	—
5.1.	Сведения об ином месте нахождения здания, сооружения, объекта незавершенного строительства, не являющегося объектом адресации, в структурированном виде	—
5.2.	Дополнительные сведения о месте нахождения здания, сооружения, объекта незавершенного строительства	—
6.	Иные сведения	—

3. Пояснения к сведениям об объекте недвижимости с кадастровым номером 19:11:010233:84 :

1.	—

1. Сведения о характерных точках контура объекта недвижимости с кадастровым номером 19:11:010233:85 :

Система координат МСК-166 (19) Зона № 1

Обозначение характерных точек границ	Содержатся в Едином государственном реестре недвижимости			Определены в ходе выполнения комплексных кадастровых работ			Метод определения координат	Формулы, примененные для расчета средней квадратической погрешности определения координат характерных точек (Mt), м, с подставленными в такие формулы значениями и итоговые (вычисленные) значения Mt, м
	координаты, м		Радиус, м	координаты, м		Радиус, м		
	X	Y	R	X	Y	R		
1	2	3	4	5	6	7	8	9
н390О	—	—	—	497 950,20	104 827,63	—	Метод спутниковых геодезических измерений (определений)	√(0,10^2 + 0,10^2)
н391О	—	—	—	497 955,67	104 830,01	—		
н392О	—	—	—	497 952,18	104 838,03	—		
н393О	—	—	—	497 946,71	104 835,65	—		
н390О	—	—	—	497 950,20	104 827,63	—		

2. Сведения о характеристиках объекта недвижимости с кадастровым номером 19:11:010233:85 :

№ п/п	Наименование характеристики	Значение характеристики
1	2	3
1.	Вид объекта недвижимости	Здание
2.	Ранее присвоенный государственный учетный номер (инвентарный) здания, сооружения, объекта незавершенного строительства	—
3.	Кадастровый номер земельного участка (земельных участков), в границах которого (которых) расположены здание, сооружение, объект незавершенного строительства	19:11:010233:32
4.	Уникальный учетный номер кадастрового квартала, в границах которого расположены здание, сооружение, объект незавершенного строительства	19:11:010233

1	2	3
5.	Сведения об адресе здания, сооружения, объекта незавершенного строительства	—
5.1.	Сведения об ином месте нахождения здания, сооружения, объекта незавершенного строительства, не являющегося объектом адресации, в структурированном виде	—
5.2.	Дополнительные сведения о месте нахождения здания, сооружения, объекта незавершенного строительства	—
6.	Иные сведения	—

3. Пояснения к сведениям об объекте недвижимости с кадастровым номером 19:11:010233:85 :

1.	—

1. Сведения о характерных точках контура объекта недвижимости с кадастровым номером 19:11:010233:87 :

Система координат МСК-166 (19) Зона № 1

Обозначение характерных точек границ	Содержатся в Едином государственном реестре недвижимости			Определены в ходе выполнения комплексных кадастровых работ			Метод определения координат	Формулы, примененные для расчета средней квадратической погрешности определения координат характерных точек (Mt), м, с подставленными в такие формулы значениями и итоговые (вычисленные) значения Mt, м
	координаты, м		Радиус, м	координаты, м		Радиус, м		
	X	Y	R	X	Y	R		
1	2	3	4	5	6	7	8	9
н408О	—	—	—	497 965,39	104 834,34	—	Метод спутниковых геодезических измерений (определений)	√(0,10^2 + 0,10^2)
н409О	—	—	—	497 974,70	104 838,07	—		
н410О	—	—	—	497 971,80	104 845,31	—		
н411О	—	—	—	497 962,49	104 841,57	—		
н408О	—	—	—	497 965,39	104 834,34	—		

2. Сведения о характеристиках объекта недвижимости с кадастровым номером 19:11:010233:87 :

№ п/п	Наименование характеристики	Значение характеристики
1	2	3
1.	Вид объекта недвижимости	Здание

1	2	3
2.	Ранее присвоенный государственный учетный номер (инвентарный) здания, сооружения, объекта незавершенного строительства	—
3.	Кадастровый номер земельного участка (земельных участков), в границах которого (которых) расположены здание, сооружение, объект незавершенного строительства	19:11:010233:33
4.	Уникальный учетный номер кадастрового квартала, в границах которого расположены здание, сооружение, объект незавершенного строительства	19:11:010233
5.	Сведения об адресе здания, сооружения, объекта незавершенного строительства	—
5.1.	Сведения об ином месте нахождения здания, сооружения, объекта незавершенного строительства, не являющегося объектом адресации, в структурированном виде	—
5.2.	Дополнительные сведения о месте нахождения здания, сооружения, объекта незавершенного строительства	—
6.	Иные сведения	—

3. Пояснения к сведениям об объекте недвижимости с кадастровым номером 19:11:010233:87 :

1.	—

1. Сведения о характерных точках контура объекта недвижимости с кадастровым номером 19:11:010233:88 :

Система координат МСК-166 (19) Зона № 1

Обозначение характерных точек границ	Содержатся в Едином государственном реестре недвижимости			Определены в ходе выполнения комплексных кадастровых работ			Метод определения координат	Формулы, примененные для расчета средней квадратической погрешности определения координат характерных точек (Mt), м, с подставленными в такие формулы значениями и итоговые (вычисленные) значения Mt, м
	координаты, м		Радиус, м	координаты, м		Радиус, м		
	X	Y	R	X	Y	R		
1	2	3	4	5	6	7	8	9
н369О	—	—	—	497 846,45	104 759,32	—	Метод спутниковых геодезических измерений (определений)	√(0,10^2 + 0,10^2)
н370О	—	—	—	497 851,95	104 762,62	—		
н371О	—	—	—	497 847,94	104 769,30	—		

1	2	3	4	5	6	7	8	9
н372О	—	—	—	497 842,44	104 766,01	—	Метод спутниковых геодезических измерений (определений)	√(0,10^2 + 0,10^2)
н369О	—	—	—	497 846,45	104 759,32	—		

2. Сведения о характеристиках объекта недвижимости с кадастровым номером 19:11:010233:88 :

№ п/п	Наименование характеристики	Значение характеристики
1	2	3
1.	Вид объекта недвижимости	Здание
2.	Ранее присвоенный государственный учетный номер (инвентарный) здания, сооружения, объекта незавершенного строительства	—
3.	Кадастровый номер земельного участка (земельных участков), в границах которого (которых) расположены здание, сооружение, объект незавершенного строительства	19:11:010233:3
4.	Уникальный учетный номер кадастрового квартала, в границах которого расположены здание, сооружение, объект незавершенного строительства	19:11:010233
5.	Сведения об адресе здания, сооружения, объекта незавершенного строительства	—
5.1.	Сведения об ином месте нахождения здания, сооружения, объекта незавершенного строительства, не являющегося объектом адресации, в структурированном виде	—
5.2.	Дополнительные сведения о месте нахождения здания, сооружения, объекта незавершенного строительства	—
6.	Иные сведения	—

3. Пояснения к сведениям об объекте недвижимости с кадастровым номером 19:11:010233:88 :

1.	—

1. Сведения о характерных точках контура объекта недвижимости с кадастровым номером 19:11:010233:89 :

Система координат МСК-166 (19) Зона № 1

Обозначение характерных точек границ	Содержатся в Едином государственном реестре недвижимости			Определены в ходе выполнения комплексных кадастровых работ			Метод определения координат	Формулы, примененные для расчета средней квадратической погрешности определения координат характерных точек (Mt), м, с подставленными в такие формулы значениями и итоговые (вычисленные) значения Mt, м
	координаты, м		Радиус, м	координаты, м		Радиус, м		
	X	Y	R	X	Y	R		
1	2	3	4	5	6	7	8	9
н378О	—	—	—	497 886,85	104 782,73	—	Метод спутниковых геодезических измерений (определений)	√(0,10^2 + 0,10^2)
н379О	—	—	—	497 891,67	104 785,86	—		
н380О	—	—	—	497 887,56	104 792,17	—		
н381О	—	—	—	497 882,75	104 789,04	—		
н378О	—	—	—	497 886,85	104 782,73	—		

2. Сведения о характеристиках объекта недвижимости с кадастровым номером 19:11:010233:89 :

№ п/п	Наименование характеристики	Значение характеристики
1	2	3
1.	Вид объекта недвижимости	Здание
2.	Ранее присвоенный государственный учетный номер (инвентарный) здания, сооружения, объекта незавершенного строительства	—
3.	Кадастровый номер земельного участка (земельных участков), в границах которого (которых) расположены здание, сооружение, объект незавершенного строительства	19:11:010233:18
4.	Уникальный учетный номер кадастрового квартала, в границах которого расположены здание, сооружение, объект незавершенного строительства	19:11:010233

1	2	3
5.	Сведения об адресе здания, сооружения, объекта незавершенного строительства	—
5.1.	Сведения об ином месте нахождения здания, сооружения, объекта незавершенного строительства, не являющегося объектом адресации, в структурированном виде	—
5.2.	Дополнительные сведения о месте нахождения здания, сооружения, объекта незавершенного строительства	—
6.	Иные сведения	—

3. Пояснения к сведениям об объекте недвижимости с кадастровым номером 19:11:010233:89 :

1.	—

1. Сведения о характерных точках контура объекта недвижимости с кадастровым номером 19:11:010233:90 :

Система координат МСК-166 (19) Зона № 1

Обозначение характерных точек границ	Содержатся в Едином государственном реестре недвижимости			Определены в ходе выполнения комплексных кадастровых работ			Метод определения координат	Формулы, примененные для расчета средней квадратической погрешности определения координат характерных точек (Mt), м, с подставленными в такие формулы значениями и итоговые (вычисленные) значения Mt, м
	координаты, м		Радиус, м	координаты, м		Радиус, м		
	X	Y	R	X	Y	R		
1	2	3	4	5	6	7	8	9
н546О	—	—	—	498 309,58	104 986,08	—	Метод спутниковых геодезических измерений (определений)	√(0,10^2 + 0,10^2)
н547О	—	—	—	498 306,11	104 998,42	—		
н548О	—	—	—	498 299,17	104 996,47	—		
н549О	—	—	—	498 302,64	104 984,13	—		
н546О	—	—	—	498 309,58	104 986,08	—		

2. Сведения о характеристиках объекта недвижимости с кадастровым номером 19:11:010233:90 :

№ п/п	Наименование характеристики	Значение характеристики
1	2	3
1.	Вид объекта недвижимости	Здание

1	2	3
2.	Ранее присвоенный государственный учетный номер (инвентарный) здания, сооружения, объекта незавершенного строительства	—
3.	Кадастровый номер земельного участка (земельных участков), в границах которого (которых) расположены здание, сооружение, объект незавершенного строительства	19:11:010233:12
4.	Уникальный учетный номер кадастрового квартала, в границах которого расположены здание, сооружение, объект незавершенного строительства	19:11:010233
5.	Сведения об адресе здания, сооружения, объекта незавершенного строительства	—
5.1.	Сведения об ином месте нахождения здания, сооружения, объекта незавершенного строительства, не являющегося объектом адресации, в структурированном виде	—
5.2.	Дополнительные сведения о месте нахождения здания, сооружения, объекта незавершенного строительства	—
6.	Иные сведения	—

3. Пояснения к сведениям об объекте недвижимости с кадастровым номером 19:11:010233:90 :

1.	—

1. Сведения о характерных точках контура объекта недвижимости с кадастровым номером 19:11:010233:91 :

Система координат МСК-166 (19) Зона № 1

Обозначение характерных точек границ	Содержатся в Едином государственном реестре недвижимости			Определены в ходе выполнения комплексных кадастровых работ			Метод определения координат	Формулы, примененные для расчета средней квадратической погрешности определения координат характерных точек (Mt), м, с подставленными в такие формулы значениями и итоговые (вычисленные) значения Mt, м
	координаты, м		Радиус, м	координаты, м		Радиус, м		
	X	Y	R	X	Y	R		
1	2	3	4	5	6	7	8	9
н511О	—	—	—	498 210,16	104 949,31	—	Метод спутниковых геодезических измерений (определений)	√(0,10^2 + 0,10^2)
н512О	—	—	—	498 213,97	104 950,67	—		
н513О	—	—	—	498 211,47	104 957,64	—		

1	2	3	4	5	6	7	8	9
н514О	—	—	—	498 207,67	104 956,29	—	Метод спутниковых геодезических измерений (определений)	√(0,10^2 + 0,10^2)
н511О	—	—	—	498 210,16	104 949,31	—		

2. Сведения о характеристиках объекта недвижимости с кадастровым номером 19:11:010233:91 :

№ п/п	Наименование характеристики	Значение характеристики
1	2	3
1.	Вид объекта недвижимости	Здание
2.	Ранее присвоенный государственный учетный номер (инвентарный) здания, сооружения, объекта незавершенного строительства	—
3.	Кадастровый номер земельного участка (земельных участков), в границах которого (которых) расположены здание, сооружение, объект незавершенного строительства	19:11:010233:7
4.	Уникальный учетный номер кадастрового квартала, в границах которого расположены здание, сооружение, объект незавершенного строительства	19:11:010233
5.	Сведения об адресе здания, сооружения, объекта незавершенного строительства	—
5.1.	Сведения об ином месте нахождения здания, сооружения, объекта незавершенного строительства, не являющегося объектом адресации, в структурированном виде	—
5.2.	Дополнительные сведения о месте нахождения здания, сооружения, объекта незавершенного строительства	—
6.	Иные сведения	—

3. Пояснения к сведениям об объекте недвижимости с кадастровым номером 19:11:010233:91 :

1.	—

1. Сведения о характерных точках контура объекта недвижимости с кадастровым номером 19:11:010233:92 :

Система координат МСК-166 (19) Зона № 1

Обозначение характерных точек границ	Содержатся в Едином государственном реестре недвижимости			Определены в ходе выполнения комплексных кадастровых работ			Метод определения координат	Формулы, примененные для расчета средней квадратической погрешности определения координат характерных точек (Mt), м, с подставленными в такие формулы значениями и итоговые (вычисленные) значения Mt, м
	координаты, м		Радиус, м	координаты, м		Радиус, м		
	X	Y	R	X	Y	R		
1	2	3	4	5	6	7	8	9
н429О	—	—	—	498 006,01	104 853,20	—	Метод спутниковых геодезических измерений (определений)	√(0,10^2 + 0,10^2)
н430О	—	—	—	498 014,84	104 857,45	—		
н431О	—	—	—	498 011,56	104 864,28	—		
н432О	—	—	—	498 002,73	104 860,04	—		
н429О	—	—	—	498 006,01	104 853,20	—		

2. Сведения о характеристиках объекта недвижимости с кадастровым номером 19:11:010233:92 :

№ п/п	Наименование характеристики	Значение характеристики
1	2	3
1.	Вид объекта недвижимости	Здание
2.	Ранее присвоенный государственный учетный номер (инвентарный) здания, сооружения, объекта незавершенного строительства	—
3.	Кадастровый номер земельного участка (земельных участков), в границах которого (которых) расположены здание, сооружение, объект незавершенного строительства	19:11:010233:2
4.	Уникальный учетный номер кадастрового квартала, в границах которого расположены здание, сооружение, объект незавершенного строительства	19:11:010233

1	2	3
5.	Сведения об адресе здания, сооружения, объекта незавершенного строительства	—
5.1.	Сведения об ином месте нахождения здания, сооружения, объекта незавершенного строительства, не являющегося объектом адресации, в структурированном виде	—
5.2.	Дополнительные сведения о месте нахождения здания, сооружения, объекта незавершенного строительства	—
6.	Иные сведения	—

3. Пояснения к сведениям об объекте недвижимости с кадастровым номером 19:11:010233:92 :

1.	—

1. Сведения о характерных точках контура объекта недвижимости с кадастровым номером 19:11:010233:93 :

Система координат МСК-166 (19) Зона № 1

Обозначение характерных точек границ	Содержатся в Едином государственном реестре недвижимости			Определены в ходе выполнения комплексных кадастровых работ			Метод определения координат	Формулы, примененные для расчета средней квадратической погрешности определения координат характерных точек (Mt), м, с подставленными в такие формулы значениями и итоговые (вычисленные) значения Mt, м
	координаты, м		Радиус, м	координаты, м		Радиус, м		
	X	Y	R	X	Y	R		
1	2	3	4	5	6	7	8	9
н330О	—	—	—	497 773,22	104 712,77	—	Метод спутниковых геодезических измерений (определений)	√(0,10^2 + 0,10^2)
н331О	—	—	—	497 778,94	104 716,57	—		
н332О	—	—	—	497 773,47	104 724,82	—		
н333О	—	—	—	497 767,74	104 721,02	—		
н330О	—	—	—	497 773,22	104 712,77	—		

2. Сведения о характеристиках объекта недвижимости с кадастровым номером 19:11:010233:93 :

№ п/п	Наименование характеристики	Значение характеристики
1	2	3
1.	Вид объекта недвижимости	Здание

1	2	3
2.	Ранее присвоенный государственный учетный номер (инвентарный) здания, сооружения, объекта незавершенного строительства	—
3.	Кадастровый номер земельного участка (земельных участков), в границах которого (которых) расположены здание, сооружение, объект незавершенного строительства	19:11:010233:26
4.	Уникальный учетный номер кадастрового квартала, в границах которого расположены здание, сооружение, объект незавершенного строительства	19:11:010233
5.	Сведения об адресе здания, сооружения, объекта незавершенного строительства	—
5.1.	Сведения об ином месте нахождения здания, сооружения, объекта незавершенного строительства, не являющегося объектом адресации, в структурированном виде	—
5.2.	Дополнительные сведения о месте нахождения здания, сооружения, объекта незавершенного строительства	—
6.	Иные сведения	—

3. Пояснения к сведениям об объекте недвижимости с кадастровым номером 19:11:010233:93 :

1.	—

1. Сведения о характерных точках контура объекта недвижимости с кадастровым номером 19:11:010233:94 :

Система координат МСК-166 (19) Зона № 1

Обозначение характерных точек границ	Содержатся в Едином государственном реестре недвижимости			Определены в ходе выполнения комплексных кадастровых работ			Метод определения координат	Формулы, примененные для расчета средней квадратической погрешности определения координат характерных точек (Mt), м, с подставленными в такие формулы значениями и итоговые (вычисленные) значения Mt, м
	координаты, м		Радиус, м	координаты, м		Радиус, м		
	X	Y	R	X	Y	R		
1	2	3	4	5	6	7	8	9
н344О	—	—	—	497 805,50	104 733,14	—	Метод спутниковых геодезических измерений (определений)	√(0,10^2 + 0,10^2)
н345О	—	—	—	497 812,39	104 737,52	—		
н346О	—	—	—	497 808,36	104 743,86	—		

1	2	3	4	5	6	7	8	9
н347О	—	—	—	497 801,47	104 739,48	—	Метод спутниковых геодезических измерений (определений)	√(0,10^2 + 0,10^2)
н344О	—	—	—	497 805,50	104 733,14	—		

2. Сведения о характеристиках объекта недвижимости с кадастровым номером 19:11:010233:94 :

№ п/п	Наименование характеристики	Значение характеристики
1	2	3
1.	Вид объекта недвижимости	Здание
2.	Ранее присвоенный государственный учетный номер (инвентарный) здания, сооружения, объекта незавершенного строительства	—
3.	Кадастровый номер земельного участка (земельных участков), в границах которого (которых) расположены здание, сооружение, объект незавершенного строительства	19:11:010233:17
4.	Уникальный учетный номер кадастрового квартала, в границах которого расположены здание, сооружение, объект незавершенного строительства	19:11:010233
5.	Сведения об адресе здания, сооружения, объекта незавершенного строительства	—
5.1.	Сведения об ином месте нахождения здания, сооружения, объекта незавершенного строительства, не являющегося объектом адресации, в структурированном виде	—
5.2.	Дополнительные сведения о месте нахождения здания, сооружения, объекта незавершенного строительства	—
6.	Иные сведения	—

3. Пояснения к сведениям об объекте недвижимости с кадастровым номером 19:11:010233:94 :

1.	—

1. Сведения о характерных точках контура объекта недвижимости с кадастровым номером 19:11:010233:95 :

Система координат МСК-166 (19) Зона № 1

Обозначение характерных точек границ	Содержатся в Едином государственном реестре недвижимости			Определены в ходе выполнения комплексных кадастровых работ			Метод определения координат	Формулы, примененные для расчета средней квадратической погрешности определения координат характерных точек (Mt), м, с подставленными в такие формулы значениями и итоговые (вычисленные) значения Mt, м
	координаты, м		Радиус, м	координаты, м		Радиус, м		
	X	Y	R	X	Y	R		
1	2	3	4	5	6	7	8	9
н531О	—	—	—	498 192,64	104 939,45	—	Метод спутниковых геодезических измерений (определений)	√(0,10^2 + 0,10^2)
н532О	—	—	—	498 189,51	104 946,56	—		
н533О	—	—	—	498 183,64	104 944,20	—		
н534О	—	—	—	498 186,78	104 936,87	—		
н531О	—	—	—	498 192,64	104 939,45	—		

2. Сведения о характеристиках объекта недвижимости с кадастровым номером 19:11:010233:95 :

№ п/п	Наименование характеристики	Значение характеристики
1	2	3
1.	Вид объекта недвижимости	Здание
2.	Ранее присвоенный государственный учетный номер (инвентарный) здания, сооружения, объекта незавершенного строительства	—
3.	Кадастровый номер земельного участка (земельных участков), в границах которого (которых) расположены здание, сооружение, объект незавершенного строительства	19:11:010233:43
4.	Уникальный учетный номер кадастрового квартала, в границах которого расположены здание, сооружение, объект незавершенного строительства	19:11:010233

1	2	3
5.	Сведения об адресе здания, сооружения, объекта незавершенного строительства	—
5.1.	Сведения об ином месте нахождения здания, сооружения, объекта незавершенного строительства, не являющегося объектом адресации, в структурированном виде	—
5.2.	Дополнительные сведения о месте нахождения здания, сооружения, объекта незавершенного строительства	—
6.	Иные сведения	—

3. Пояснения к сведениям об объекте недвижимости с кадастровым номером 19:11:010233:95 :

1.	—

1. Сведения о характерных точках контура объекта недвижимости с кадастровым номером 19:11:010233:96 :

Система координат МСК-166 (19) Зона № 1

Обозначение характерных точек границ	Содержатся в Едином государственном реестре недвижимости			Определены в ходе выполнения комплексных кадастровых работ			Метод определения координат	Формулы, примененные для расчета средней квадратической погрешности определения координат характерных точек (Mt), м, с подставленными в такие формулы значениями и итоговые (вычисленные) значения Mt, м
	координаты, м		Радиус, м	координаты, м		Радиус, м		
	X	Y	R	X	Y	R		
1	2	3	4	5	6	7	8	9
н352О	—	—	—	497 823,29	104 759,33	—	Метод спутниковых геодезических измерений (определений)	√(0,10^2 + 0,10^2)
н353О	—	—	—	497 827,81	104 761,92	—		
н354О	—	—	—	497 824,20	104 768,21	—		
н355О	—	—	—	497 819,68	104 765,61	—		
н352О	—	—	—	497 823,29	104 759,33	—		

2. Сведения о характеристиках объекта недвижимости с кадастровым номером 19:11:010233:96 :

№ п/п	Наименование характеристики	Значение характеристики
1	2	3
1.	Вид объекта недвижимости	Здание

1	2	3
2.	Ранее присвоенный государственный учетный номер (инвентарный) здания, сооружения, объекта незавершенного строительства	—
3.	Кадастровый номер земельного участка (земельных участков), в границах которого (которых) расположены здание, сооружение, объект незавершенного строительства	19:11:010233:17
4.	Уникальный учетный номер кадастрового квартала, в границах которого расположены здание, сооружение, объект незавершенного строительства	19:11:010233
5.	Сведения об адресе здания, сооружения, объекта незавершенного строительства	—
5.1.	Сведения об ином месте нахождения здания, сооружения, объекта незавершенного строительства, не являющегося объектом адресации, в структурированном виде	—
5.2.	Дополнительные сведения о месте нахождения здания, сооружения, объекта незавершенного строительства	—
6.	Иные сведения	—

3. Пояснения к сведениям об объекте недвижимости с кадастровым номером 19:11:010233:96 :

1.	—

1. Сведения о характерных точках контура объекта недвижимости с кадастровым номером 19:11:010233:98 :

Система координат МСК-166 (19) Зона № 1

Обозначение характерных точек границ	Содержатся в Едином государственном реестре недвижимости			Определены в ходе выполнения комплексных кадастровых работ			Метод определения координат	Формулы, примененные для расчета средней квадратической погрешности определения координат характерных точек (Mt), м, с подставленными в такие формулы значениями и итоговые (вычисленные) значения Mt, м
	координаты, м		Радиус, м	координаты, м		Радиус, м		
	X	Y	R	X	Y	R		
1	2	3	4	5	6	7	8	9
н334О	—	—	—	497 784,40	104 718,32	—	Метод спутниковых геодезических измерений (определений)	√(0,10^2 + 0,10^2)
н335О	—	—	—	497 789,39	104 721,83	—		
н336О	—	—	—	497 784,36	104 728,97	—		

1	2	3	4	5	6	7	8	9
н337О	—	—	—	497 779,38	104 725,46	—	Метод спутниковых геодезических измерений (определений)	√(0,10^2 + 0,10^2)
н334О	—	—	—	497 784,40	104 718,32	—		

2. Сведения о характеристиках объекта недвижимости с кадастровым номером 19:11:010233:98 :

№ п/п	Наименование характеристики	Значение характеристики
1	2	3
1.	Вид объекта недвижимости	Здание
2.	Ранее присвоенный государственный учетный номер (инвентарный) здания, сооружения, объекта незавершенного строительства	—
3.	Кадастровый номер земельного участка (земельных участков), в границах которого (которых) расположены здание, сооружение, объект незавершенного строительства	19:11:010233:105
4.	Уникальный учетный номер кадастрового квартала, в границах которого расположены здание, сооружение, объект незавершенного строительства	19:11:010233
5.	Сведения об адресе здания, сооружения, объекта незавершенного строительства	—
5.1.	Сведения об ином месте нахождения здания, сооружения, объекта незавершенного строительства, не являющегося объектом адресации, в структурированном виде	—
5.2.	Дополнительные сведения о месте нахождения здания, сооружения, объекта незавершенного строительства	—
6.	Иные сведения	—

3. Пояснения к сведениям об объекте недвижимости с кадастровым номером 19:11:010233:98 :

1.	—

1. Сведения о характерных точках контура объекта недвижимости с кадастровым номером 19:11:010233:113 :

Система координат МСК-166 (19) Зона № 1

Обозначение характерных точек границ	Содержатся в Едином государственном реестре недвижимости			Определены в ходе выполнения комплексных кадастровых работ			Метод определения координат	Формулы, примененные для расчета средней квадратической погрешности определения координат характерных точек (Mt), м, с подставленными в такие формулы значениями и итоговые (вычисленные) значения Mt, м
	координаты, м		Радиус, м	координаты, м		Радиус, м		
	X	Y	R	X	Y	R		
1	2	3	4	5	6	7	8	9
н525О	—	—	—	498 168,07	104 927,72	—	Метод спутниковых геодезических измерений (определений)	√(0,10^2 + 0,10^2)
н526О	—	—	—	498 179,17	104 933,13	—		
н527О	—	—	—	498 174,85	104 942,01	—		
н528О	—	—	—	498 163,74	104 936,59	—		
н525О	—	—	—	498 168,07	104 927,72	—		

2. Сведения о характеристиках объекта недвижимости с кадастровым номером 19:11:010233:113 :

№ п/п	Наименование характеристики	Значение характеристики
1	2	3
1.	Вид объекта недвижимости	Здание
2.	Ранее присвоенный государственный учетный номер (инвентарный) здания, сооружения, объекта незавершенного строительства	—
3.	Кадастровый номер земельного участка (земельных участков), в границах которого (которых) расположены здание, сооружение, объект незавершенного строительства	19:11:010233:42
4.	Уникальный учетный номер кадастрового квартала, в границах которого расположены здание, сооружение, объект незавершенного строительства	19:11:010233

1	2	3
5.	Сведения об адресе здания, сооружения, объекта незавершенного строительства	—
5.1.	Сведения об ином месте нахождения здания, сооружения, объекта незавершенного строительства, не являющегося объектом адресации, в структурированном виде	—
5.2.	Дополнительные сведения о месте нахождения здания, сооружения, объекта незавершенного строительства	—
6.	Иные сведения	—
3. Пояснения к сведениям об объекте недвижимости с кадастровым номером 19:11:010233:113 :		
1.	—	

Сведения о зданиях, сооружениях, объектах незавершенного строительства, необходимые для исправления реестровых ошибок в сведениях об описании их местоположения

1. Сведения о характерных точках контура _____

вид объекта недвижимости (здание, сооружение, объект незавершенного строительства)

с кадастровым номером _____:

Система координат _____ Зона № _____

Обозначение характерных точек границ	Содержатся в Едином государственном реестре недвижимости			Определены в ходе выполнения комплексных кадастровых работ			Метод определения координат	Формулы, примененные для расчета средней квадратической погрешности определения координат характерных точек (Mt), м, с подставленными в такие формулы значениями и итоговые (вычисленные) значения Mt, м
	координаты, м		Радиус, м	координаты, м		Радиус, м		
	X	Y	R	X	Y	R		
1	2	3	4	5	6	7	8	9

2. Иные сведения об объекте недвижимости с кадастровым номером _____:

1.	

3. Пояснения к сведениям об объекте недвижимости с кадастровым номером _____:

1.	

Схема границ земельных участков

С

Ю

Масштаб 1:6 000

Условные обозначения:

- характерная точка границы ОН, сведения ЕГРН о которой соответствуют требованиям, установленным в соответствии с частью 13 статьи 22 Федерального закона от 13 июля 2015 г. N 218-ФЗ "О государственной регистрации недвижимости"

- характерная точка границы ОН, сведения о которой отсутствуют в ЕГРН, местоположение которой определено при кадастровых работах (новая характерная точка)

- часть границы, местоположение которой определено при выполнении кадастровых работ

- Граница кадастрового квартала

- Часть границы ЗУ, сведения ЕГРН о которой позволяют однозначно определить ее положение на местности

- Часть границы ОН , сведения ЕГРН о которой позволяют однозначно определить ее положение на местности

Схема границ земельных участков

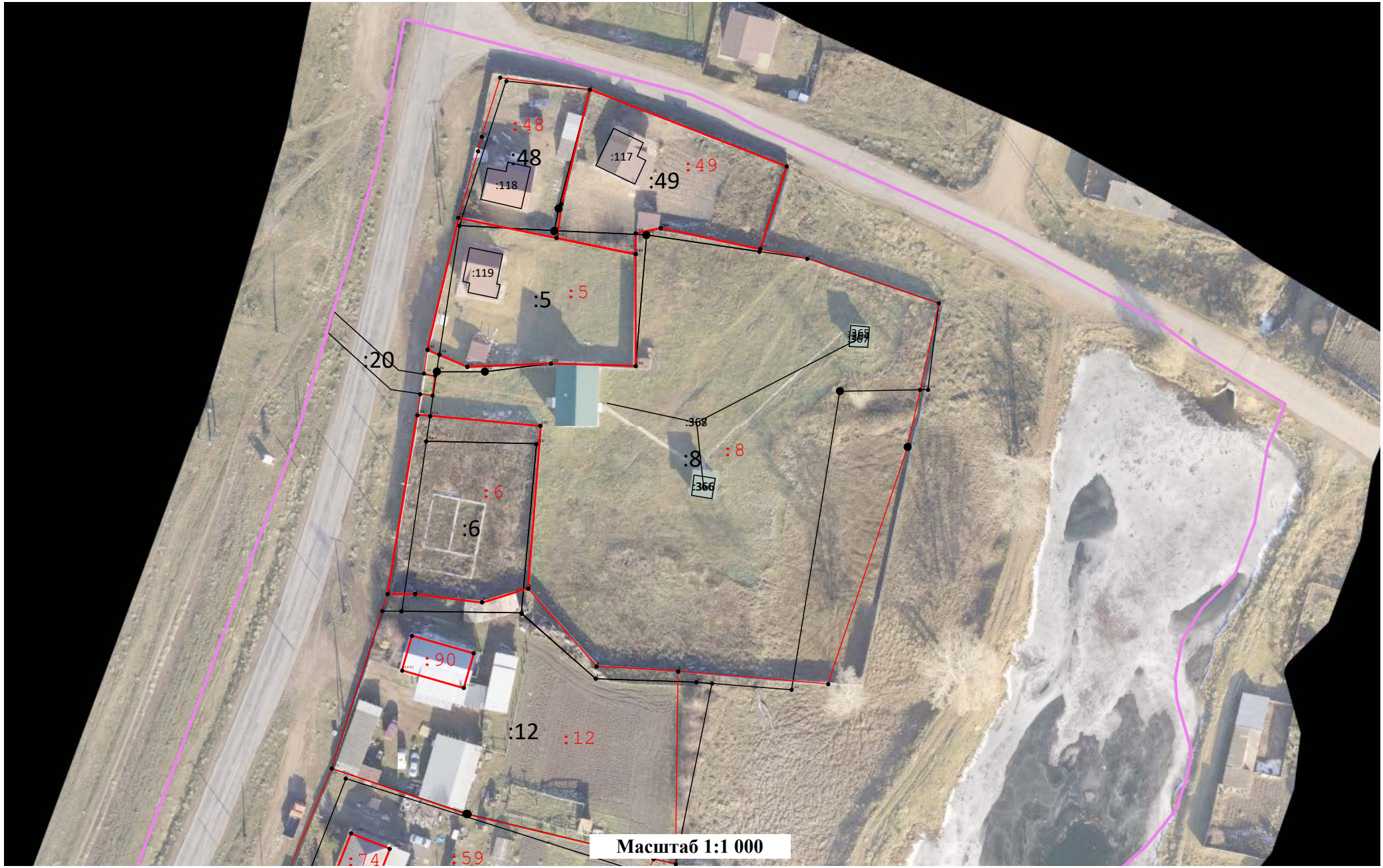

Схема границ земельных участков

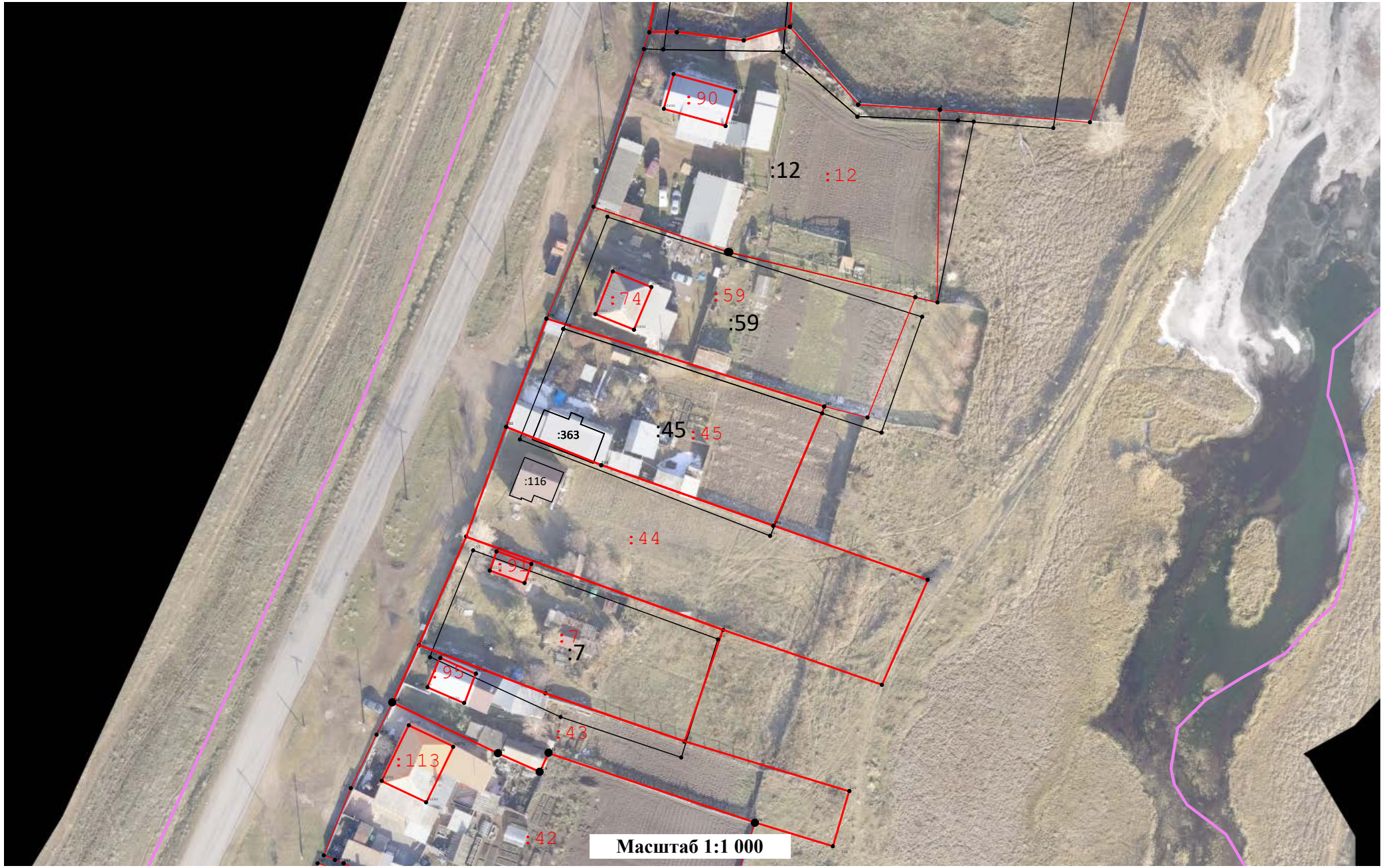

Схема границ земельных участков

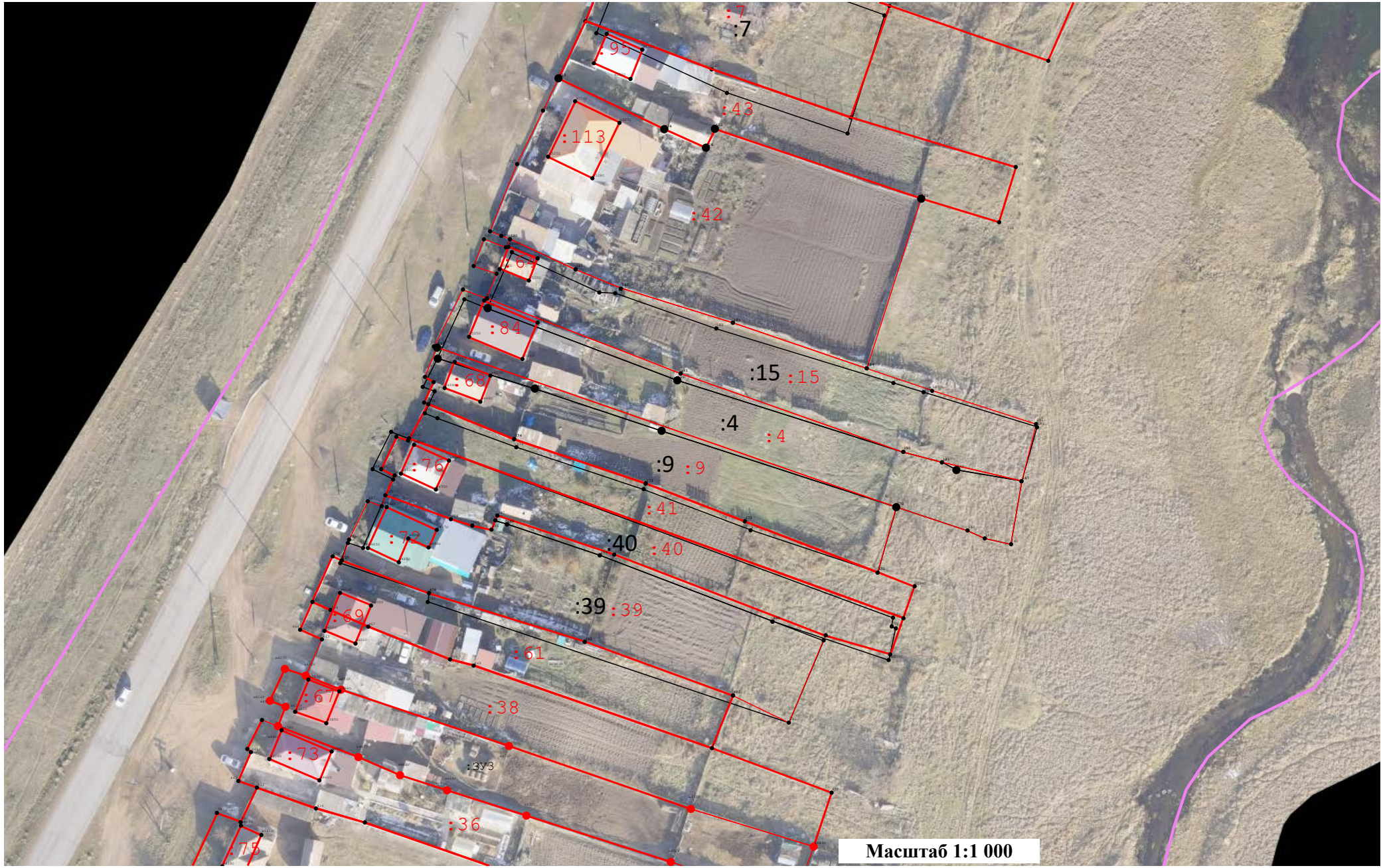

Схема границ земельных участков

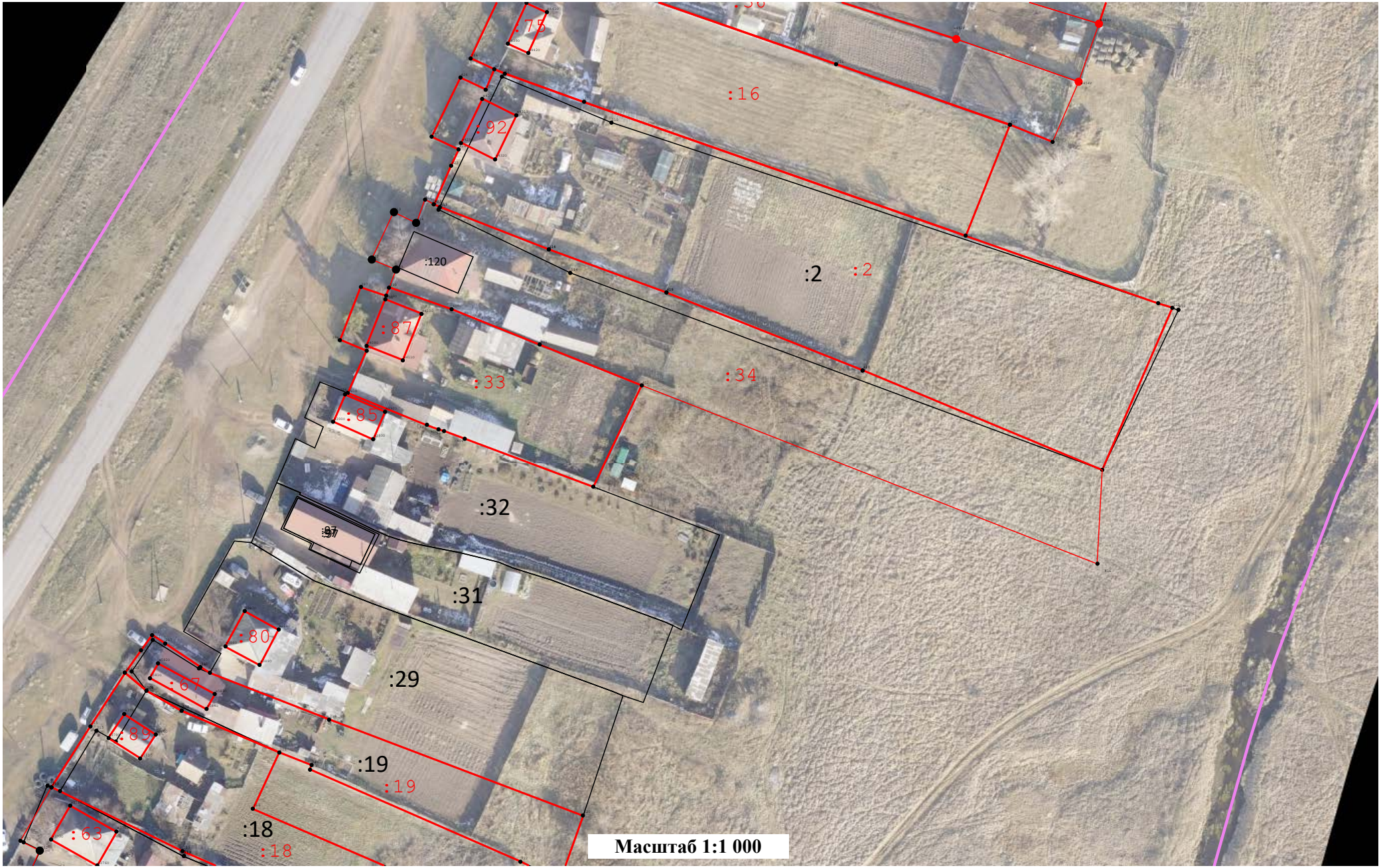

Схема границ земельных участков

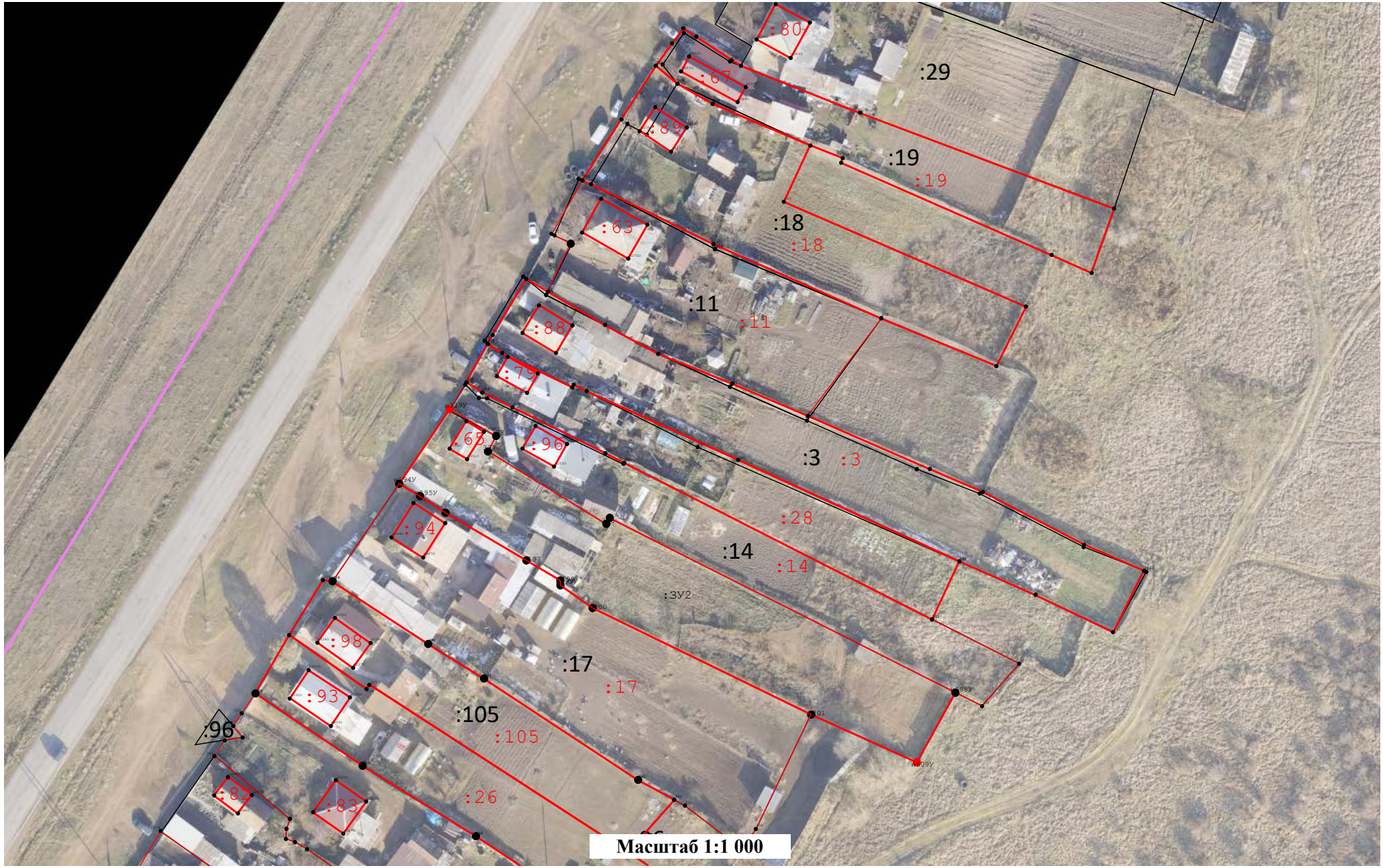

Схема границ земельных участков

Масштаб 1:1 000

Схема геодезических построений

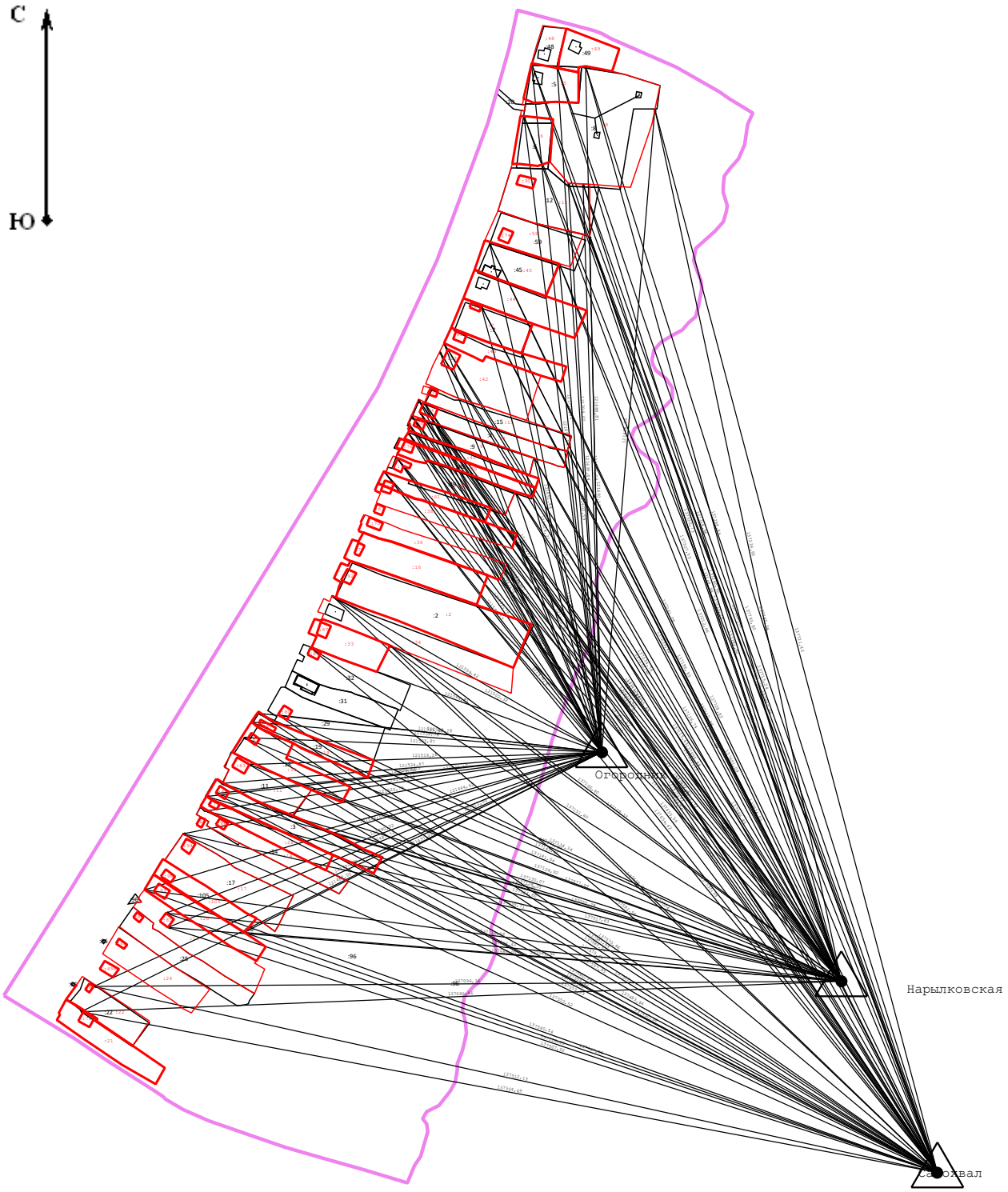

Масштаб 1:4 500

Условные обозначения:

- Пункт государственной геодезической сети

- Направления геодезических построений при определении координат характерных точек границ земельного участка

- Часть контура образованного проекцией вновь образованного наземного конструктивного элемента здания, сооружения, объекта незавершенного строительства

- характерная точка границы земельного участка, сведения о которой отсутствуют в ЕГРН, местоположение которой определено при кадастровых работах (новая характерная точка)